

Commune : **BRIOUDE** | Rivière : **L' Allier**

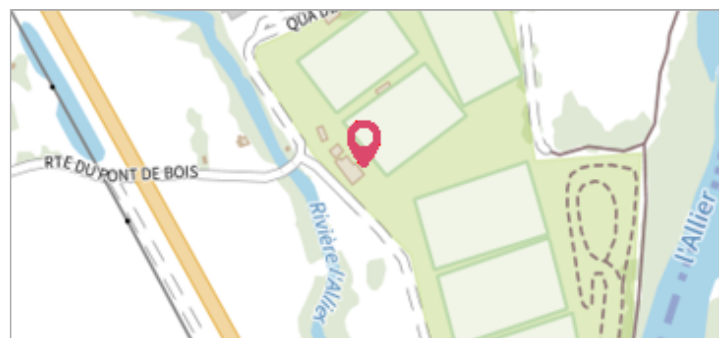
Toilettes, Stade du Pont de Bois

Commentaires : Totem de crues composé d'une échelle, d'un panneau d'information et de 2 repères de crues. Il est situé dans le quartier de la Grande Île, au niveau d'un des bâtiments du stade de football du Pont de Bois. Plus précisément, il se trouve sur le mur face au terrain et sur la façade du bâtiment des toilettes pour handicapés.

3 Repère(s) sur le site

GÉNÉRAL

Unité de gestion : Loire-Allier-Cher-Indre
 Code : WEB_S_202211142504 Date de mise à jour : 14/11/2022
 Auteur : SPC LACI



GÉOLOCALISATION

Coordonnées WGS84 : X: 3.40722290 / Y: 45.29258000
 Coordonnées RGF93 (Lambert 93) X: 731921.19 / Y: 6465995.47
 Coordonnées RGF93 (ETRS89) : X: 3.4072229 / Y: 45.29258
 Code Hydro: K---0080 Rive de référence: Droite

23 novembre 2019 Altitude calculée de l'eau : **424.13 m**

Nature de l'inondation : **Débordement de cours d'eau** Nature du repère : **Laisse d'inondation**

Commentaires : Ce repère de crue est un macaron normalisé se situant à proximité d'une échelle et à 0.175 m du sol bétonné sur l'angle du mur.

GÉNÉRAL

Code : WEB_R_202211142933 Date de mise à jour : 14/11/2022
 Auteur : SPC LACI

MARQUE

Maximum de l'inondation : Oui
 Visibilité : Non État du repère : Disparu
 Pérennité : Aucune Repère calculé : Non
 PHEC : Non

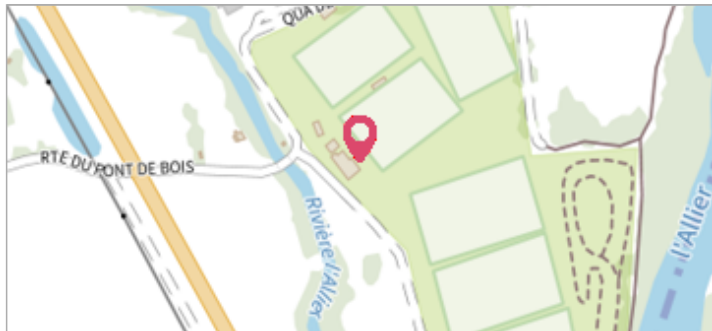


NIVELLEMENT PAR GPS - 25/07/2022

Méthode : GPS
 Référence nivelée : Autre type de référence
 Description référence du repère : Sol bétonné
 Système altimétrique : NGF IGN 1969 (système normal)
 Altitude de la référence (en m) : 424.015 m
 Différence entre le niveau d'eau et la référence (en m) : 0.115 m
 Altitude calculée de l'eau (en m) : 424.13

Commune : **BRIOUDE**Rivière : **L' Allier****Toilettes, Stade du Pont de Bois**

Commentaires : Totem de crues composé d'une échelle, d'un panneau d'information et de 2 repères de crues. Il est situé dans le quartier de la Grande Île, au niveau d'un des bâtiments du stade de football du Pont de Bois. Plus précisément, il se trouve sur le mur face au terrain et sur la façade du bâtiment des toilettes pour handicapés.

3 Repère(s) sur le site**GÉNÉRAL****Unité de gestion :** Loire-Allier-Cher-Indre**Code :** WEB_S_202211142504 **Date de mise à jour :** 14/11/2022**Auteur :** SPC LACI

Vue du site éloignée

GÉOLOCALISATION**Coordonnées WGS84 :** X: 3.40722290 / Y: 45.29258000**Coordonnées RGF93 (Lambert 93) :** X: 731921.19 / Y: 6465995.47**Coordonnées RGF93 (ETRS89) :** X: 3.4072229 / Y: 45.29258**Code Hydro:** K---0080 **Rive de référence:** Droite**2 novembre 2008**Altitude calculée de l'eau : **424.33 m**Nature de l'inondation : **Débordement de cours d'eau**Nature du repère : **Repère normalisé (décret n°2005-233)****Commentaires :** Ce repère de crue est un macaron normalisé se situant à proximité d'une échelle et à 0.375 m du sol bétonné sur l'angle du mur.**GÉNÉRAL****Code :** WEB_R_202211141035**Date de mise à jour :****Auteur :** SPC LACI

14/11/2022

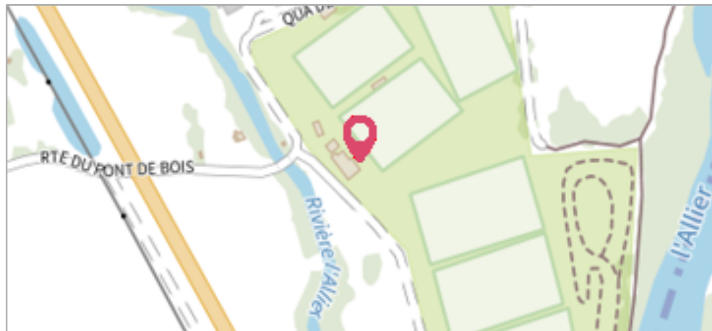
MARQUE**Texte :** Novembre 2008**Maximum de l'inondation :** Oui**Visibilité :** Oui**État du repère :** Bon**Pérennité :** Longue**Repère calculé :** Non**PHEC :** Oui

Vue du repère éloignée

NIVELLEMENT GPS APRÈS POSE DU REPÈRE - 25/07/2022**Méthode :** GPS**Organisme :** SPC Loire-Allier-Cher-Indre**Référence nivelée :** Autre type de référence**Description référence du repère :** Sol bétonné**Système altimétrique :** NGF IGN 1969 (système normal)**Altitude de la référence (en m) :** 424.015 m**Différence entre le niveau d'eau et la référence (en m) :** 0.315 m**Altitude calculée de l'eau (en m) :** 424.33

Commune : **BRIOUDE**Rivière : **L' Allier****Toilettes, Stade du Pont de Bois**

Commentaires : Totem de crues composé d'une échelle, d'un panneau d'information et de 2 repères de crues. Il est situé dans le quartier de la Grande Île, au niveau d'un des bâtiments du stade de football du Pont de Bois. Plus précisément, il se trouve sur le mur face au terrain et sur la façade du bâtiment des toilettes pour handicapés.

3 Repère(s) sur le site**GÉNÉRAL****Unité de gestion :** Loire-Allier-Cher-Indre**Code :** WEB_S_202211142504 **Date de mise à jour :** 14/11/2022**Auteur :** SPC LACI

Vue du site éloignée

GÉOLOCALISATION**Coordonnées WGS84 :** X: 3.40722290 / Y: 45.29258000**Coordonnées RGF93 (Lambert 93) :** X: 731921.19 / Y: 6465995.47**Coordonnées RGF93 (ETRS89) :** X: 3.4072229 / Y: 45.29258**Code Hydro:** K--0080 **Rive de référence:** Droite**3 décembre 2003**Altitude calculée de l'eau : **424.105 m**Nature de l'inondation : **Débordement de cours d'eau**Nature du repère : **Plaque**

Commentaires : Ce repère de crue est une plaque se situant à proximité d'une échelle et à 0.15 m du sol bétonné sur l'angle du mur.

GÉNÉRAL**Code :** WEB_R_202211142345**Date de mise à jour :** 14/11/2022**Auteur :** SPC LACI**MARQUE****Texte :** 3 décembre 2003**Maximum de l'inondation :** Oui**Visibilité :** Oui**État du repère :** Bon**Pérennité :** Longue**Repère calculé :** Non**PHEC :** Non

Vue du repère éloignée

NIVELLEMENT GPS APRÈS POSE DU REPÈRE - 25/07/2022**Méthode :** GPS**Organisme :** SPC Loire-Allier-Cher-Indre**Référence nivelée :** Autre type de référence**Description référence du repère :** Sol bétonné**Système altimétrique :** NGF IGN 1969 (système normal)**Altitude de la référence (en m) :** 424.015 m**Différence entre le niveau d'eau et la référence (en m) :** 0.090 m**Altitude calculée de l'eau (en m) :** 424.105