



Commune : **LA CELLE-SUR-MORIN**

Rivière : **Le Grand Morin**

Route du Grand Morin - Regard eau pluvial au niveau de l'ilot central

2 Repère(s) sur le site

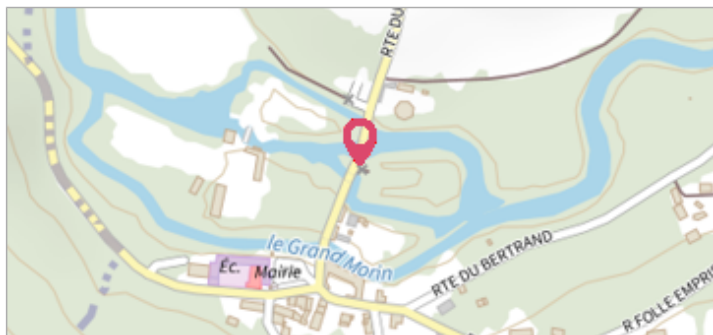
GÉNÉRAL

Unité de gestion : Seine moyenne-Yonne-Loing

Code : WEB_S_202211075546

Date de mise à jour : 07/11/2022

Auteur : SPC SMYL PJLD



Vue du site

GÉOLOCALISATION

Coordonnées WGS84 : X: 2.96707660 / Y: 48.80730000

Coordonnées RGF93 (Lambert 93) : X: 697582 / Y: 6856359

Coordonnées RGF93 (ETRS89) : X: 2.9670766 / Y: 48.8073

Code Hydro: F65-0400

Rive de référence: Droite



4 janvier 2022

Nature de l'inondation : **Débordement de cours d'eau**

Altitude calculée de l'eau : **60.37 m**

Nature du repère : **Laisse d'inondation**

GÉNÉRAL

Code : WEB_R_202211075413

Date de mise à jour :

Auteur : SPC SMYL PJLD

07/11/2022

MARQUE

NIVELLEMENT SPC SMYL - 06/01/2022

Méthode : GPS


Organisme : SPC SMYL

Référence nivelée : Marque d'inondation

Système altimétrique : NGF IGN 1969 (système normal)

Altitude de la référence (en m) : 60.370 m

Altitude calculée de l'eau (en m) : 60.37



Vue de la marque

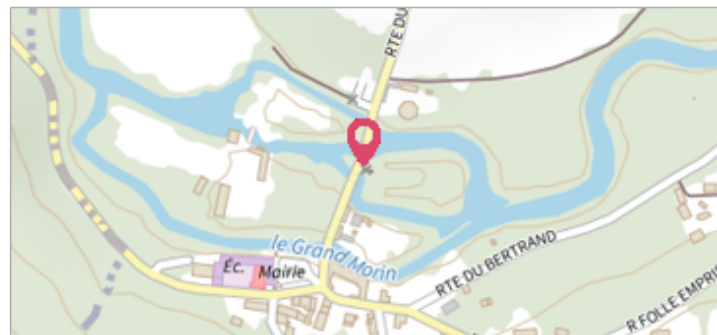
Commune : **LA CELLE-SUR-MORIN** | Rivière : **Le Grand Morin**

Route du Grand Morin - Regard eau pluvial au niveau de l'ilot central

2 Repère(s) sur le site

GÉNÉRAL

Unité de gestion : Seine moyenne-Yonne-Loing
Code : WEB_S_202211075546 **Date de mise à jour :** 07/11/2022
Auteur : SPC SMYL PJLD



GÉOLOCALISATION

Coordonnées WGS84 : X: 2.96707660 / Y: 48.80730000
Coordonnées RGF93 (Lambert 93) : X: 697582 / Y: 6856359
Coordonnées RGF93 (ETRS89) : X: 2.9670766 / Y: 48.8073
Code Hydro: F65-0400 **Rive de référence:** Droite

3 février 2020 Altitude calculée de l'eau : **60.4 m**

Nature de l'inondation : **Débordement de cours d'eau** Nature du repère : **Laisse d'inondation**

Commentaires : Laisse de végétaux sur le muret

GÉNÉRAL

Code : WEB_R_202401103036 **Date de mise à jour :** 10/01/2024
Auteur : rlavie



MARQUE

SOURCE DE REPÉRAGE : SPC SMYL - 21/01/2020
Organisme(s) : SPC Seine moyenne - Yonne - Loing

NIVELLEMENT SPC SMYL - 06/02/2020

Méthode : Nivellement direct
Organisme : SPC SMYL
Référence nivelée : Marque d'inondation
Système altimétrique : NGF IGN 1969 (système normal)
Altitude de la référence (en m) : 60.400 m
Altitude calculée de l'eau (en m) : 60.4