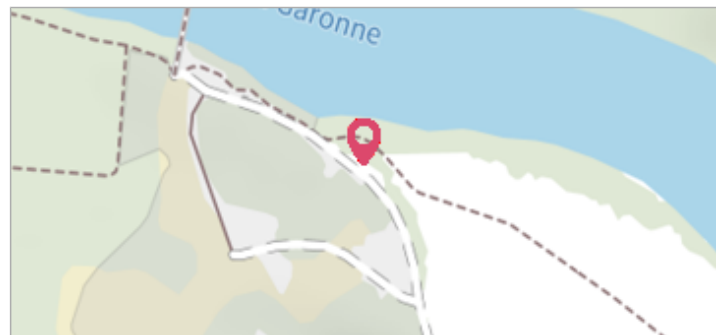
	Commune : GAGNAC-SUR-GARONNE	Rivière : La Garonne
	Chemin piétonnier#10	

2 Repère(s) sur le site

GÉNÉRAL


Unité de gestion : Garonne-Tarn-Lot
Code : GTL_S_4583 **Date de mise à jour :** 04/11/2022
Auteur : SPC GTL



GÉOLOCALISATION

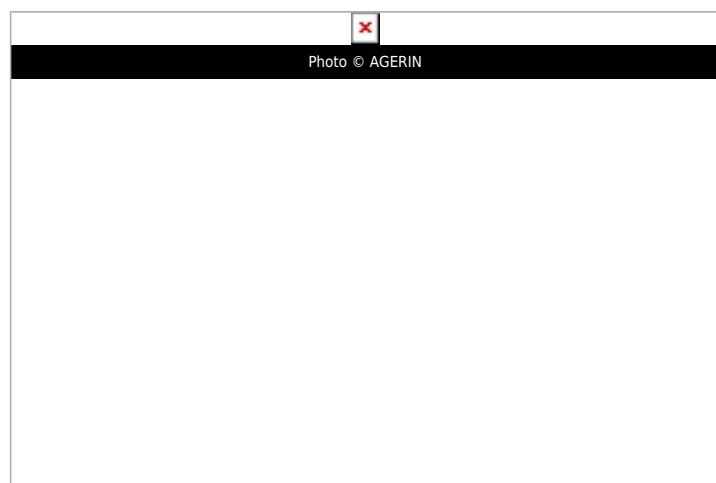
Coordonnées WGS84 : X: 1.35961000 / Y: 43.70550000
Coordonnées RGF93 (Lambert 93) : X: 567760.23 / Y: 6290981.33
Coordonnées RGF93 (ETRS89) : X: 1.35961 / Y: 43.7055
Code Hydro: O---0000 **Rive de référence:** Gauche



	11 janvier 2022 Nature de l'inondation : Débordement de cours d'eau	Nature du repère : Limite au sol
	Commentaires : Débris végétaux	

GÉNÉRAL

Code : GT2022_R_536_1 **Date de mise à jour :** 18/02/2025
Auteur : SPC GTL



MARQUE

Maximum de l'inondation : Oui
Pérennité : Aucune **État du repère :** Non renseigné
PHEC : Non **Repère calculé :** Non