


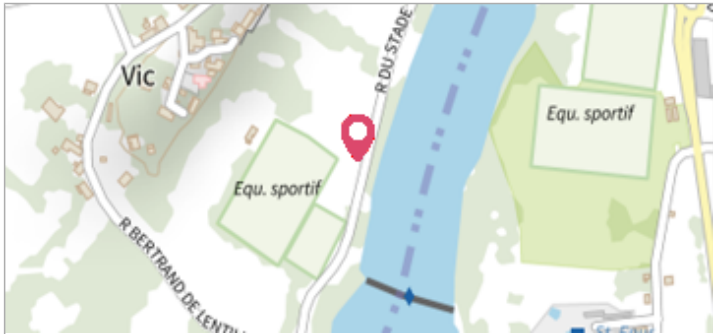
Commune : **CAPDENAC** | Rivière : **Le Lot**

 **Portail du stade**

1 Repère(s) sur le site


GÉNÉRAL

Unité de gestion : Lot
 Code : WEB_S_202211030832 Date de mise à jour : 03/11/2022
 Auteur : Éric Valette



GÉOLOCALISATION

Coordonnées WGS84 : X: 2.06863660 / Y: 44.57014500
 Coordonnées RGF93 (Lambert 93) X: 626047.71 / Y: 6386110.03
 Coordonnées RGF93 (ETRS89) : X: 2.0686366 / Y: 44.570145
 Code Hydro: O--0150 Rive de référence: Droite

 **2 février 2021**

Nature de l'inondation : **Débordement de cours d'eau** Nature du repère : **Laisse d'inondation**

GÉNÉRAL

Code : WEB_R_202211034439 Date de mise à jour : 03/11/2022
 Auteur : Éric Valette

MARQUE

Maximum de l'inondation : Oui
 État du repère : Disparu



SOURCE DE REPÉRAGE : DDT 46 - 04/12/2017