


Commune : **MORET-LOING-ET-ORVANNE** | Rivière : **Le Loing**

 **Porte de Bourgogne**

Commentaires : Echelle hydrométrique historique

15 Repère(s) sur le site


GÉNÉRAL

Unité de gestion : Seine moyenne-Yonne-Loing
Code : SMYL16_01_S_233 **Date de mise à jour :** 02/11/2022
Auteur : SPC SMYL




GÉOLOCALISATION

Coordonnées WGS84 : X: 2.81877720 / Y: 48.37259700
Coordonnées RGF93 (Lambert 93) : X: 686579.53 / Y: 6808048.03
Coordonnées RGF93 (ETRS89) : X: 2.8187772 / Y: 48.372597
Code Hydro: F4--0200 **Rive de référence:** Gauche

 **Mai 1802**
 Nature de l'inondation :

GÉNÉRAL

Code : WEB_R_202210280703 **Date de mise à jour :** 28/10/2022
Auteur : SPC SMYL PJLD



MARQUE

Texte : Mai 1802
Maximum de l'inondation : Oui
Visibilité : Oui **État du repère :** Bon
Pérennité : Longue