

Commune : **LANGEAC**Rivière : **L' Allier****Camping des Gorges de l'Allier, réception**


**Commentaires :** Ces repères se situent au niveau du camping des gorges de l'Allier, en contrebas du bâtiment d'accueil (réception). Sur cette face du bâtiment se trouve une extension en bois qui sert de remise. Les repères de crue se trouve aussi à l'intérieur de celui-ci.

**3** Repère(s) sur le site**GÉNÉRAL****Unité de gestion :** Loire-Allier-Cher-Indre**Code :** WEB\_S\_202211081156\_1 **Date de mise à jour :** 22/01/2025**Auteur :** SPC LACI

Vue du site

**GÉOLOCALISATION****Coordonnées WGS84 :** X: 3.49964677 / Y: 45.10263880**Coordonnées RGF93 (Lambert 93)** X: 739299.46 / Y: 6444942.73**Coordonnées RGF93 (ETRS89)** : X: 3.4996468 / Y: 45.1026388**Code Hydro:** K---0080 **Rive de référence:** Gauche**12 juin 2020**Altitude calculée de l'eau : **496.232 m**Nature de l'inondation : **Débordement de cours d'eau**Nature du repère : **Laisse d'inondation****Commentaires :** Lors de la crue, l'eau a atteint 1.14 m au dessus du sol**GÉNÉRAL****Code :** WEB\_R\_202210193438**Date de mise à jour :****Auteur :** SPC LACI

19/10/2022

**MARQUE****Texte :** 2020**Maximum de l'inondation :** Oui**Visibilité :** Oui**État du repère :** Disparu**Pérennité :** Aucune**Repère calculé :** Non**PHEC :** Oui

Vue du repère éloignée extérieure

**NIVELLEMENT GPS - 12/07/2022****Méthode :** GPS**Organisme :** SPC Loire-Allier-Cher-Indre**Référence nivelée :** Autre type de référence**Description référence du repère :** Sol**Système altimétrique :** NGF IGN 1969 (système normal)**Altitude de la référence (en m) :** 495.092 m**Différence entre le niveau d'eau et la référence (en m) :** 1.140 m**Altitude calculée de l'eau (en m) :** 496.232

Commune : **LANGÉAC** | Rivière : **L' Allier**


## Camping des Gorges de l'Allier, réception

**Commentaires :** Ces repères se situent au niveau du camping des gorges de l'Allier, en contrebas du bâtiment d'accueil (réception). Sur cette face du bâtiment se trouve une extension en bois qui sert de remise. Les repères de crue se trouve aussi à l'intérieur de celui-ci.

**3** Repère(s) sur le site

**GÉNÉRAL**

**Unité de gestion :** Loire-Allier-Cher-Indre  
**Code :** WEB\_S\_202211081156\_1 **Date de mise à jour :** 22/01/2025  
**Auteur :** SPC LACI



**GÉOLOCALISATION**

**Coordonnées WGS84 :** X: 3.49964677 / Y: 45.10263880  
**Coordonnées RGF93 (Lambert 93)** X: 739299.46 / Y: 6444942.73  
**Coordonnées RGF93 (ETRS89)** : X: 3.4996468 / Y: 45.1026388  
**Code Hydro:** K---0080 **Rive de référence:** Gauche

**22 novembre 2019** Altitude calculée de l'eau : **496.982 m**

Nature de l'inondation : **Débordement de cours d'eau** Nature du repère : **Laisse d'inondation**

**Commentaires :** Lors de la crue, l'eau a atteint 1.89 m au dessus du sol

**GÉNÉRAL**

**Code :** WEB\_R\_202210192305 **Date de mise à jour :** 19/10/2022  
**Auteur :** SPC LACI

**MARQUE**

**Maximum de l'inondation :** Oui  
**Visibilité :** Oui **État du repère :** Disparu  
**Pérennité :** Aucune **Repère calculé :** Non  
**PHEC :** Non



**NIVELLEMENT GPS - 12/07/2022**

**Méthode :** GPS  
**Organisme :** SPC Loire-Allier-Cher-Indre  
**Référence nivelée :** Autre type de référence  
**Description référence du repère :** Sol  
**Système altimétrique :** NGF IGN 1969 (système normal)  
**Altitude de la référence (en m) :** 495.092 m  
**Différence entre le niveau d'eau et la référence (en m) :** 1.890 m  
**Altitude calculée de l'eau (en m) :** 496.982

Commune : **LANGÉAC** | Rivière : **L' Allier**


## Camping des Gorges de l'Allier, réception

**Commentaires :** Ces repères se situent au niveau du camping des gorges de l'Allier, en contrebas du bâtiment d'accueil (réception). Sur cette face du bâtiment se trouve une extension en bois qui sert de remise. Les repères de crue se trouve aussi à l'intérieur de celui-ci.

**3** Repère(s) sur le site

**GÉNÉRAL**

**Unité de gestion :** Loire-Allier-Cher-Indre  
**Code :** WEB\_S\_202211081156\_1 **Date de mise à jour :** 22/01/2025  
**Auteur :** SPC LACI



**GÉOLOCALISATION**

**Coordonnées WGS84 :** X: 3.49964677 / Y: 45.10263880  
**Coordonnées RGF93 (Lambert 93)** X: 739299.46 / Y: 6444942.73  
**Coordonnées RGF93 (ETRS89)** : X: 3.4996468 / Y: 45.1026388  
**Code Hydro:** K---0080 **Rive de référence:** Gauche

**17 octobre 2024** Altitude calculée de l'eau : **496.714 m**

Nature de l'inondation : **Débordement de cours d'eau** Nature du repère : **Laisse d'inondation**

**Commentaires :** Traces de débris sur le mur à + 1.49 m au dessus du niveau ( à + 1.55 m au dessus du sol) derrière l'accueil sur la terrasse.

**GÉNÉRAL**

**Code :** 25LACIAL2\_HI\_1 **Date de mise à jour :** 23/01/2025  
**Auteur :** SPC LACI

**MARQUE**

**Maximum de l'inondation :** Oui  
**Visibilité :** Non **État du repère :** Disparu  
**Pérennité :** Aucune



**SOURCE DE REPÉRAGE :** SPC LACI ET DDT43, L'ALLIER, CRUE DU 17 OCTOBRE 2024 - 29/10/2024

**Type de repérage :** Campagne de terrain post-inondation  
**Organisme(s) :** SPC Loire-Allier-Cher-Indre, DDT 43

**NIVELLEMENT D'ORIGINE SPC LACI - 29/10/2024**

**Méthode :** GPS  
**Organisme :** SPC Loire-Allier-Cher-Indre  
**Référence nivelée :** Autre type de référence  
**Description référence du repère :** Sol  
**Système altimétrique :** NGF IGN 1969 (système normal)  
**Altitude de la référence (en m) :** 495.224 m  
**Différence entre le niveau d'eau et la référence (en m) :** 1.490 m  
**Altitude calculée de l'eau (en m) :** 496.714