
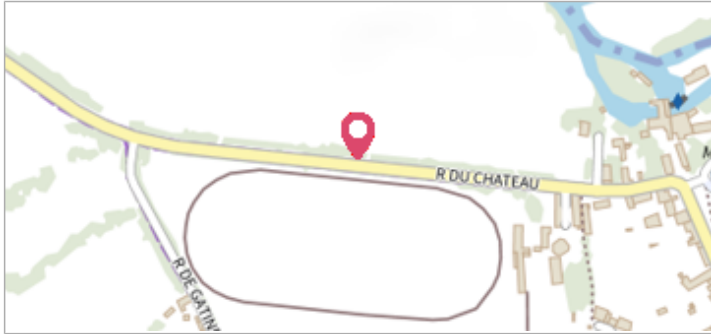

 Commune : **SAINT-PATERNE - LE CHEVAIN** | Rivière : **La Sarthe**
RD 16 entre Alençon et Le Chevain

1 Repère(s) sur le site


GÉNÉRAL

Unité de gestion : Maine-Loire aval
 Code : WEB_S_202211081140_1_1 Date de mise à jour : 17/10/2022
 Auteur : DDT61-01



GÉOLOCALISATION

Coordonnées WGS84 : X: 0.12128435 / Y: 48.43362620
 Coordonnées RGF93 (Lambert 93) X: 487110.68 / Y: 6818697.28
 Coordonnées RGF93 (ETRS89) : X: 0.1212844 / Y: 48.4336262
 Code Hydro: M---0060 Rive de référence: Gauche


13 juin 2018
 Nature de l'inondation : **Débordement de cours d'eau** Nature du repère : **Laisse d'inondation**

Commentaires : Marque (par bandeau) des services communaux pour mesurer jusqu'où l'eau est allée depuis la Sarthe (à l'ouest).

GÉNÉRAL

Code : WEB_R_202210171227 Date de mise à jour : 17/10/2022
 Auteur : DDT61-01

MARQUE

Maximum de l'inondation : Non renseigné
 Visibilité : Oui État du repère : Mauvais
 Pérennité : Aucune



SOURCE DE REPÉRAGE : VISITE DE TERRAIN -

Type de repérage : Source bibliographique
 Organisme(s) : DIREN Centre