	Commune : GOURBEYRE	Rivière : Rivière Sens
	RD6 Pont sur la Rivière Sens	

2 Repère(s) sur le site

GÉNÉRAL


Unité de gestion : Guadeloupe
 Code : WEB_S_202211081131 Date de mise à jour : 13/10/2022
 Auteur : DEAL971



GÉOLOCALISATION

Coordonnées WGS84 : X: -61.71864200 / Y: 15.98501660
 (RRAF 91)UTM 20N X: 637114.48 / Y: 1767700.27
 Coordonnées RGF93 (ETRS89) : X: -61.718642 / Y: 15.9850166
 Code Hydro: 12150020 Rive de référence:



	16 Septembre 2022 Nature de l'inondation : Débordement de cours d'eau	Nature du repère : Laisse d'inondation

GÉNÉRAL

Code : WEB_R_202210135552 Date de mise à jour : 13/10/2022
 Auteur : DEAL971




MARQUE

Maximum de l'inondation : Non
 Visibilité : Oui État du repère : Disparu
 Pérennité : Aucune

SOURCE DE REPÉRAGE : CAMPAGNE DE TERRAIN POST-INONDATION (FIONA) DES AGENTS DEAL - 16/09/2022

Type de repérage : Campagne de terrain post-inondation


Commune : **GOURBEYRE**

Rivière : **Rivière Sens**

RD6 Pont sur la Rivière Sens

2 Repère(s) sur le site

GÉNÉRAL


Unité de gestion : Guadeloupe
Code : WEB_S_202211081131 Date de mise à jour : 13/10/2022
Auteur : DEAL971



GÉOLOCALISATION

Coordonnées WGS84 : X: -61.71864200 / Y: 15.98501660
(RRAF 91)UTM 20N X: 637114.48 / Y: 1767700.27
Coordonnées RGF93 (ETRS89) : X: -61.718642 / Y: 15.9850166
Code Hydro: 12150020 Rive de référence:




2 octobre 2023


Nature de l'inondation : **Débordement de cours d'eau**

Nature du repère : **Laisse d'inondation**

Commentaires : Dépôt matière solide pont rivière-sens

GÉNÉRAL

Code : WEB_R_202310095410 Date de mise à jour : 27/01/2026
Auteur : DEAL971



MARQUE

Maximum de l'inondation : Non renseigné
Visibilité : Oui État du repère : Disparu
Pérennité : Aucune

SOURCE DE REPÉRAGE : COLLECTE POST-INONDATION, DEAL GUADELOUPE (02/10/2023) - 02/10/2023

Type de repérage : Campagne de terrain post-inondation
Organisme : DEAL Guadeloupe