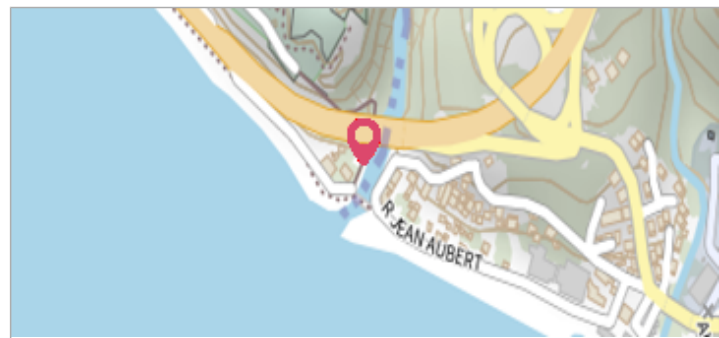
	Commune : <b>BASSE-TERRE</b>	Rivière : <b>Rivière du Galion</b>
	<b>Pont piéton à l'embouchure du Galion</b>	

**1** Repère(s) sur le site

**GÉNÉRAL**

---

**Unité de gestion :** Guadeloupe  
**Code :** WEB\_S\_202211081130\_1\_1 **Date de mise à jour :** 13/10/2022  
**Auteur :** DEAL971




**GÉOLOCALISATION**

---

**Coordonnées WGS84 :** X: -61.72254100 / Y: 15.98615790  
**(RRAF 91)UTM 20N** X: 636696.42 / Y: 1767823.98  
**Coordonnées RGF93 (ETRS89) :** X: -61.722541 / Y: 15.9861579  
**Code Hydro:** 12140020 **Rive de référence:** Droite




	<b>16 Septembre 2022</b> Nature de l'inondation : <b>Débordement de cours d'eau</b>	Nature du repère : <b>Laisse d'inondation</b>

**GÉNÉRAL**

---

**Code :** WEB\_R\_202210134912 **Date de mise à jour :** 18/07/2023  
**Auteur :** DEAL971



**MARQUE**

---

**Maximum de l'inondation :** Non  
**Visibilité :** Oui **État du repère :** Mauvais  
**Pérennité :** Aucune

**SOURCE DE REPÉRAGE : CAMPAGNE DE TERRAIN POST-INONDATION (FIONA) DES AGENTS DEAL - 16/09/2022**

---

**Type de repérage :** Campagne de terrain post-inondation