

Commune : **CAPESTERRE-BELLE-EAU****Lieu-dit Montplaisir****1**

Repère(s) sur le site


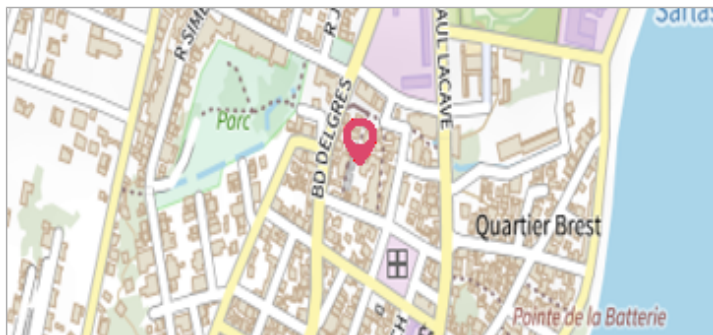
**GÉNÉRAL**

Unité de gestion : Guadeloupe

Code : WEB\_S\_202210101115

Date de mise à jour : 11/10/2022

Auteur : DEAL971



Façade extérieure de la maison

**GÉOLOCALISATION**

Coordonnées WGS84 : X: -61.56389800 / Y: 16.04679200

(RRAF 91)UTM 20N X: 653628.72 / Y: 1774643.54

Coordonnées RGF93 (ETRS89) : X: -61.563898 / Y: 16.046792


**16 Septembre 2022**Nature de l'inondation : **Débordement de cours d'eau**Altitude calculée de l'eau : **11.787 m**Nature du repère : **Laisse d'inondation****GÉNÉRAL**

Code : WEB\_R\_202210101300

Date de mise à jour :

Auteur : DEAL971

23/10/2024



Dépôt de matières solides

**MARQUE**

Maximum de l'inondation : Oui

Visibilité : Oui

État du repère : Disparu

Pérennité : Aucune

**SOURCE DE REPÉRAGE : CAMPAGNE DE TERRAIN POST-INONDATION (FIONA) DES AGENTS DEAL - 16/09/2022**

Type de repérage : Campagne de terrain post-inondation

**CAMPAGNE TERRAIN + NIVELLEMENT AEGIS - 27/09/2024**

Méthode : GPS

Commentaires sur le nivellement : Hauteur relative mesurée après l'évènement. Nivellement réalisé en septembre 2024.

Matériels : GNSS TERIA - PYX

Référence nivelée : Autre type de référence

Description référence du repère : sol - carrelage

Système altimétrique : IGN 1988 (Guadeloupe)

Altitude de la référence (en m) : 11.207 m

Différence entre le niveau d'eau et la référence (en m) : 0.580 m

Altitude calculée de l'eau (en m) : 11.787 m