


Commune : **ALENCON** | Rivière : **La Sarthe**

Passage piéton sous le pont situé rue de l'abreuvoir (source DDT61)

2 Repère(s) sur le site

GÉNÉRAL

Unité de gestion : Maine-Loire aval
 Code : WEB_S_202210033140 Date de mise à jour : 05/11/2025
 Auteur : DDT61-03



GÉOLOCALISATION

Coordonnées WGS84 : X: 0.09049580 / Y: 48.42891200
 Coordonnées RGF93 (Lambert 93) X: 484815.5 / Y: 6818257.08
 Coordonnées RGF93 (ETRS89) : X: 0.0904958 / Y: 48.428912
 Code Hydro: M---0060 Rive de référence: Droite

13 juin 2018 Altitude calculée de l'eau : **131.08 m**

Nature de l'inondation : **Débordement de cours d'eau** Nature du repère : **Laisse d'inondation**

Commentaires : Trace marquée au crayon à 99 cm par rapport au sol

GÉNÉRAL

Code : WEB_R_202210031842 Date de mise à jour : 04/11/2025
 Auteur : DDT61-03

MARQUE

Maximum de l'inondation : Oui
 Visibilité : Oui État du repère : Mauvais



SOURCE DE REPÉRAGE : VISITE DE TERRAIN -

Type de repérage : Source bibliographique
 Organisme(s) : DIREN Centre

NIVELLEMENT RÉALISÉ PAR LE SPC MAINE LOIRE AVAL - 24/10/2025

Méthode : GPS
 Référence nivelée : Marque d'inondation
 Système altimétrique : NGF IGN 1969 (système normal)
 Altitude de la référence (en m) : 131.080 m
 Altitude calculée de l'eau (en m) : 131.08



Commune : **ALENCON** | Rivière : **La Sarthe**

Passage piéton sous le pont situé rue de l'abreuvoir (source DDT61)

2 Repère(s) sur le site

GÉNÉRAL

Unité de gestion : Maine-Loire aval
 Code : WEB_S_202210033140 Date de mise à jour : 05/11/2025
 Auteur : DDT61-03



GÉOLOCALISATION

Coordonnées WGS84 : X: 0.09049580 / Y: 48.42891200
 Coordonnées RGF93 (Lambert 93) X: 484815.5 / Y: 6818257.08
 Coordonnées RGF93 (ETRS89) : X: 0.0904958 / Y: 48.428912
 Code Hydro: M---0060 Rive de référence: Droite

23 janvier 1995 Altitude calculée de l'eau : **131.47 m**

Nature de l'inondation : **Débordement de cours d'eau** Nature du repère : **Repère normalisé (décret n°2005-233)**

GÉNÉRAL

Code : WEB_R_202511040652 Date de mise à jour : 04/11/2025
 Auteur : SPC MLA

MARQUE

Visibilité : Oui État du repère : Bon
 Pérennité : Longue



NIVELLEMENT RÉALISÉ PAR LE SPC MAINE LOIRE AVAL - 24/10/2025

Méthode : GPS
 Référence nivelée : Marque d'inondation
 Système altimétrique : NGF IGN 1969 (système normal)
 Altitude de la référence (en m) : 131.470 m
 Altitude calculée de l'eau (en m) : 131.47