

Pont St Jean-maison face amont

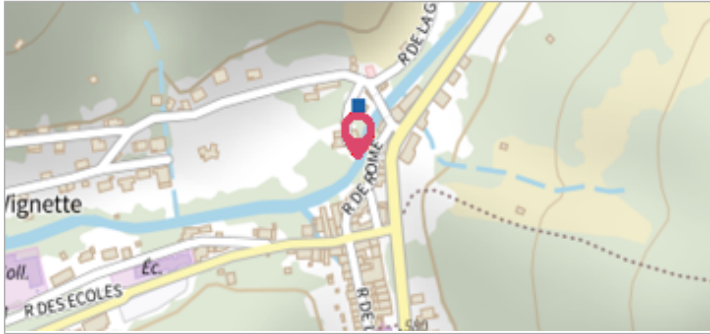
1 Repère(s) sur le site

GÉNÉRAL

Unité de gestion : Ardèche

Date de mise à jour : 29/08/2022

Auteur : EPTB Ardèche



GÉOLOCALISATION

Coordonnées WGS84 : X: 3.93141670 / Y: 44.44180000


Coordonnées RGF93 (Lambert 93) X: 774124.69 / Y: 6371853.97

Coordonnées RGF93 (ETRS89) : X: 3.9314167 / Y: 44.4418

Code Hydro: V5040740 **Rive de référence:** Non renseigné



Vue du site



Nature de l'inondation : **Débordement de cours d'eau**

Altitude calculée de l'eau : **non déterminé**

Nature du repère : **Témoignage oral**

Commentaires : Maison amont pont St Jean


GÉNÉRAL

Code : ARD2021_R_78_1

Date de mise à jour :

Auteur : EPTB Ardèche

29/08/2022



vue mesure

MARQUE

Maximum de l'inondation : Non

Visibilité : Oui

État du repère : Non renseigné

Pérennité : Non renseigné

Repère calculé : Non renseigné

PHEC : Non renseigné

SOURCE DE REPÉRAGE : RELEVÉ DE LAISSES DE CRUE SUITE À LA CRUE D'OCT 2021 SUR LE BV DE L'ARDÈCHE - 04/10/2021

Type de repérage : Campagne de terrain post-inondation

Organisme : EPTB de l'Ardèche

NIVELLEMENT INITIAL - 04/10/2021

Méthode : Nivellement direct

Organisme : EPTB de l'Ardèche

Référence nivelée : Autre type de référence

Description référence du repère : Seuil bétonné du socle du mur

Système altimétrique : NGF IGN 1969 (système normal)

Différence entre le niveau d'eau et la référence (en m) : 2.420 m