
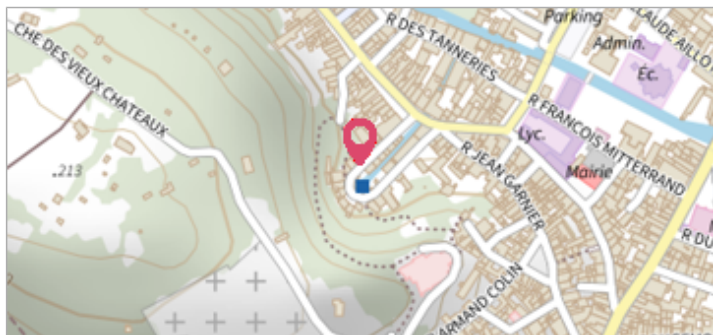


Commune : **TONNERRE** | **Fosse Dionne**

**1** Repère(s) sur le site

**GÉNÉRAL**

**Unité de gestion :** Seine moyenne-Yonne-Loing  
**Code :** WEB\_S\_202208010750 **Date de mise à jour :** 01/08/2022  
**Auteur :** SPC SMYL



Vue du site

**GÉOLOCALISATION**

**Coordonnées WGS84 :** X: 3.97057230 / Y: 47.85667100  
**Coordonnées RGF93 (Lambert 93)** X: 772578.81 / Y: 6751143.43  
**Coordonnées RGF93 (ETRS89)** : X: 3.9705723 / Y: 47.856671


**Janvier 1910** Altitude calculée de l'eau : **142.18 m**  
 Nature de l'inondation :

**GÉNÉRAL**

**Code :** WEB\_R\_202208010947 **Date de mise à jour :** 01/08/2022  
**Auteur :** SPC SMYL

**MARQUE**

**Visibilité :** Oui **État du repère :** Bon  
**Pérennité :** Longue



Vue de la marque

**NIVELLEMENT 2022 - SPC SMYL - 29/06/2022**

**Méthode :** Méthode combinée  
**Référence nivelée :** Autre type de référence  
**Description référence du repère :** Sur le haut du muret au droit du repère  
**Système altimétrique :** NGF IGN 1969 (système normal)  
**Altitude de la référence (en m) :** 142.180 m  
**Altitude calculée de l'eau (en m) :** 142.18 m