Commune : **FRONTIGNAN**

Rue du Carignan - Croisement avec la Rue du Calvaire

Commentaires : Le réseau pluvial est très régulièrement saturé et déborde. À ceci s'ajoutent les débordement du bassin de rétention au niveau du rond point en amont. L'écoulement est contrôlé par l'aval (passage en siphon sous l'avenue des Vignerons) et donc déborde vers la rue du Calvaire.

4 Repère(s) sur le site

GÉNÉRAL

Unité de gestion : Méditerranée Ouest
Code : WEB_S_202207120400 **Date de mise à jour :** 01/12/2022
Auteur : Icesmat

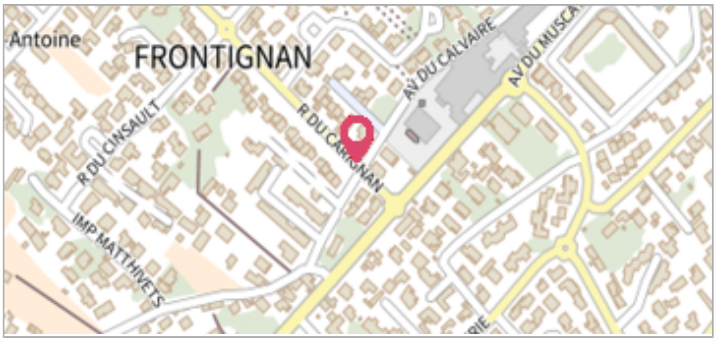

Croisement depuis l'Avenue des Vignerons

GÉOLOCALISATION

Coordonnées WGS84 : X: 3.74616160 / Y: 43.44186200
Coordonnées RGF93 (Lambert 93) X: 760432.01 / Y: 6260591.86
Coordonnées RGF93 (ETRS89) : X: 3.7461616 / Y: 43.441862

7 Septembre 1999

Altitude calculée de l'eau : **1.85 m**

Nature de l'inondation : **Mixte**

Nature du repère : **Photographie**

Commentaires : La hauteur d'eau pourrait être plus importante mais non identifiable sur la photo.

GÉNÉRAL

Code : WEB_R_202207121130 **Date de mise à jour :** 01/12/2022
Auteur : Icesmat

Croisement vu depuis l'avenue

MARQUE

SOURCE DE REPÉRAGE : ÉTUDE DES PHE DU TERRITOIRE DE THAU PAR LE SMBT (2021/22) -

Type de repérage : Campagne de terrain post-inondation

RELEVÉS GPS - 12/07/2022

Méthode : GPS
Commentaires sur le nivellement : La hauteur d'eau atteint au minimum 5 cm sur le passage piéton au niveau de l'avenue.
Référence nivelée : Autre type de référence
Description référence du repère : Grille d'avaloir au point bas du croisement
Système altimétrique : NGF IGN 1969 (système normal)
Altitude de la référence (en m) : 1.450 m
Différence entre le niveau d'eau et la référence (en m) : 0.400 m
Altitude calculée de l'eau (en m) : 1.85

Commune : **FRONTIGNAN**

Rue du Carignan - Croisement avec la Rue du Calvaire

Commentaires : Le réseau pluvial est très régulièrement saturé et déborde. À ceci s'ajoutent les débordement du bassin de rétention au niveau du rond point en amont. L'écoulement est contrôlé par l'aval (passage en siphon sous l'avenue des Vignerons) et donc déborde vers la rue du Calvaire.

4 Repère(s) sur le site

GÉNÉRAL

Unité de gestion : Méditerranée Ouest
Code : WEB_S_202207120400 **Date de mise à jour :** 01/12/2022
Auteur : Icesmat

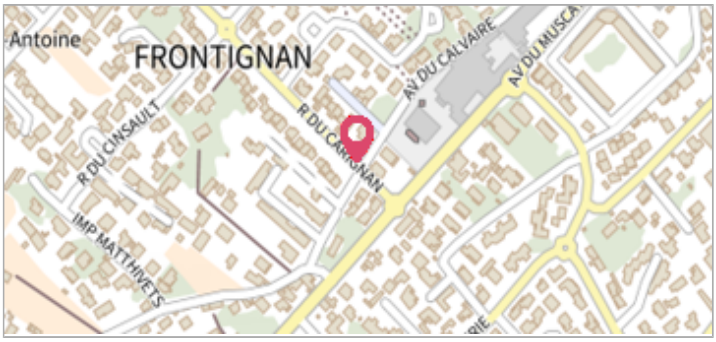

Croisement depuis l'Avenue des Vignerons

GÉOLOCALISATION

Coordonnées WGS84 : X: 3.74616160 / Y: 43.44186200
Coordonnées RGF93 (Lambert 93) X: 760432.01 / Y: 6260591.86
Coordonnées RGF93 (ETRS89) : X: 3.7461616 / Y: 43.441862

28 Novembre 2014

Altitude calculée de l'eau : **1.75 m**

Nature de l'inondation : **Mixte**

Nature du repère : **Photographie**

Commentaires : La hauteur d'eau pourrait être plus importante mais non identifiable sur la photo.

GÉNÉRAL

Code : WEB_R_202207122009 **Date de mise à jour :** 01/12/2022
Auteur : Icesmat

Rue du Calvaire donnant sur le croisement

MARQUE

SOURCE DE REPÉRAGE : ÉTUDE DES PHE DU TERRITOIRE DE THAU PAR LE SMBT (2021/22) -

Type de repérage : Campagne de terrain post-inondation

RELEVÉS GPS - 12/07/2022

Méthode : GPS
Commentaires sur le nivellement : La hauteur d'eau atteint 5 cm dans la rue du Calvaire
Référence nivelée : Autre type de référence
Description référence du repère : Grille d'avaloir au point bas du croisement
Système altimétrique : NGF IGN 1969 (système normal)
Altitude de la référence (en m) : 1.450 m
Différence entre le niveau d'eau et la référence (en m) : 0.300 m
Altitude calculée de l'eau (en m) : 1.75

Commune : **FRONTIGNAN**

Rue du Carignan - Croisement avec la Rue du Calvaire

Commentaires : Le réseau pluvial est très régulièrement saturé et déborde. À ceci s'ajoutent les débordement du bassin de rétention au niveau du rond point en amont. L'écoulement est contrôlé par l'aval (passage en siphon sous l'avenue des Vignerons) et donc déborde vers la rue du Calvaire.

4 Repère(s) sur le site

GÉNÉRAL

Unité de gestion : Méditerranée Ouest
Code : WEB_S_202207120400 **Date de mise à jour :** 01/12/2022
Auteur : Icesmat

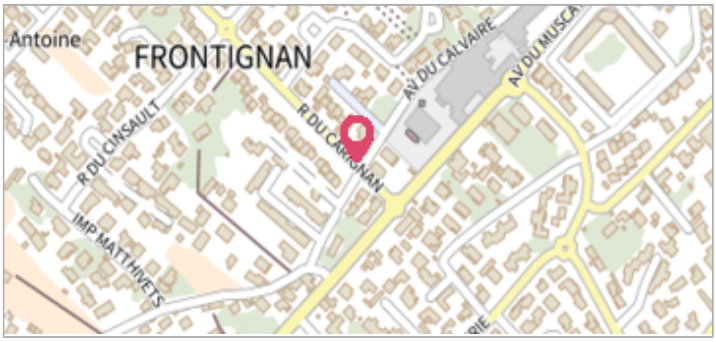

Croisement depuis l'Avenue des Vignerons

GÉOLOCALISATION

Coordonnées WGS84 : X: 3.74616160 / Y: 43.44186200
Coordonnées RGF93 (Lambert 93) X: 760432.01 / Y: 6260591.86
Coordonnées RGF93 (ETRS89) : X: 3.7461616 / Y: 43.441862

22 Juillet 2016

Altitude calculée de l'eau : **1.8 m**

Nature de l'inondation : **Mixte**

Nature du repère : **Photographie**

GÉNÉRAL

Code : WEB_R_202207122710 **Date de mise à jour :** 01/12/2022
Auteur : Icesmat

Croisement vu depuis l'avenue

MARQUE

SOURCE DE REPÉRAGE : ÉTUDE DES PHE DU TERRITOIRE DE THAU PAR LE SMBT (2021/22) -

Type de repérage : Campagne de terrain post-inondation

RELEVÉS GPS - 12/07/2022

Méthode : GPS
Commentaires sur le nivellement : L'eau atteint au minimum le passage piéton au niveau de l'avenue.
Référence nivelée : Autre type de référence
Description référence du repère : Grille d'avaloir au point bas du croisement
Système altimétrique : NGF IGN 1969 (système normal)
Altitude de la référence (en m) : 1.450 m
Différence entre le niveau d'eau et la référence (en m) : 0.350 m
Altitude calculée de l'eau (en m) : 1.8

Commune : **FRONTIGNAN**

Rue du Carignan - Croisement avec la Rue du Calvaire

Commentaires : Le réseau pluvial est très régulièrement saturé et déborde. À ceci s'ajoutent les débordement du bassin de rétention au niveau du rond point en amont. L'écoulement est contrôlé par l'aval (passage en siphon sous l'avenue des Vignerons) et donc déborde vers la rue du Calvaire.

4 Repère(s) sur le site

GÉNÉRAL

Unité de gestion : Méditerranée Ouest
Code : WEB_S_202207120400 **Date de mise à jour :** 01/12/2022
Auteur : Icesmat

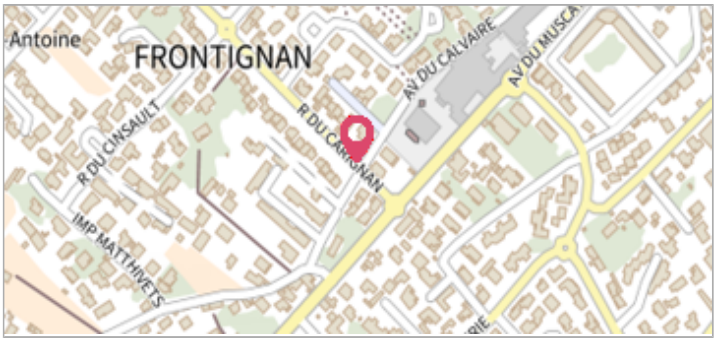

Croisement depuis l'Avenue des Vignerons

GÉOLOCALISATION

Coordonnées WGS84 : X: 3.74616160 / Y: 43.44186200
Coordonnées RGF93 (Lambert 93) X: 760432.01 / Y: 6260591.86
Coordonnées RGF93 (ETRS89) : X: 3.7461616 / Y: 43.441862

23 Octobre 2019

Altitude calculée de l'eau : **1.85 m**

Nature de l'inondation : **Mixte**

Nature du repère : **Repère normalisé (décret n°2005-233)**

Commentaires : La hauteur d'eau pourrait être plus importante mais marques ou laisses non identifiable sur la photo. Les habitants confirment au moins la hauteur d'eau donnée.

GÉNÉRAL

Code : WEB_R_202207123151 **Date de mise à jour :** 01/03/2024
Auteur : Icesmat

Repère de crue au croisement entre la rue du Carignan et la rue du Calvaire

MARQUE

Maximum de l'inondation : Non renseigné
Visibilité : Oui **État du repère :** Bon
Pérennité : Longue

SOURCE DE REPÉRAGE : ÉTUDE DES PHE DU TERRITOIRE DE THAU PAR LE SMBT (2021/22) -

Type de repérage : Campagne de terrain post-inondation

RELEVÉS GPS - 12/07/2022

Méthode : GPS
Commentaires sur le nivellement : La hauteur d'eau atteint au minimum 5 cm sur le passage piéton au niveau de l'avenue.
Référence nivelée : Autre type de référence
Description référence du repère : Grille d'avaloir au point bas du croisement
Système altimétrique : NGF IGN 1969 (système normal)
Altitude de la référence (en m) : 1.450 m
Différence entre le niveau d'eau et la référence (en m) : 0.400 m
Altitude calculée de l'eau (en m) : 1.85