


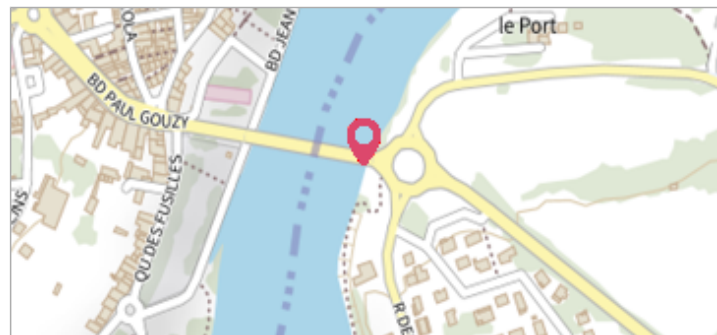
Commune : **COULADERE** | Rivière : **La Garonne**

**Pont sur la Garonne**

**2** Repère(s) sur le site

**GÉNÉRAL**

Unité de gestion : Garonne-Tarn-Lot  
 Code : GAR\_2021\_S\_26      Date de mise à jour : 07/07/2022  
 Auteur : SPC GTL



**GÉOLOCALISATION**

Coordonnées WGS84 : X: 1.08833110 / Y: 43.20374820  
 Coordonnées RGF93 (Lambert 93) X: 544545.02 / Y: 6235718.79  
 Coordonnées RGF93 (ETRS89) : X: 1.0883311 / Y: 43.2037482  
 Code Hydro: O---0000      Rive de référence: Droite


**10 Décembre 2021**      Altitude calculée de l'eau : **231.926 m**

Nature de l'inondation : **Débordement de cours d'eau**      Nature du repère : **Laisse d'inondation**

**Commentaires** : Trace de la crue sur la berge coté aval du pont.

**GÉNÉRAL**

Code : GAR\_2021\_R\_26\_1      Date de mise à jour : 07/07/2022  
 Auteur : SPC GTL



**MARQUE**

Maximum de l'inondation : Non renseigné  
 Visibilité : Non renseigné      État du repère : Non renseigné  
 Pérennité : Non renseigné      Repère calculé : Non renseigné  
 PHEC : Non renseigné

**SOURCE DE REPÉRAGE : RELEVÉS POST CRUE GARONNE 2021 - 15/12/2021**

Type de repérage : Campagne de terrain post-inondation  
 Organisme : GEOSPHAIR

**LAISSE D'INONDATION - 16/12/2021**

Méthode : GPS  
 Organisme : GEOSPHAIR  
 Référence nivelée : Marque d'inondation  
 Système altimétrique : NGF IGN 1969 (système normal)  
 Altitude de la référence (en m) : 231.926 m  
 Altitude calculée de l'eau (en m) : 231.926 m