
Commune : **MURET**

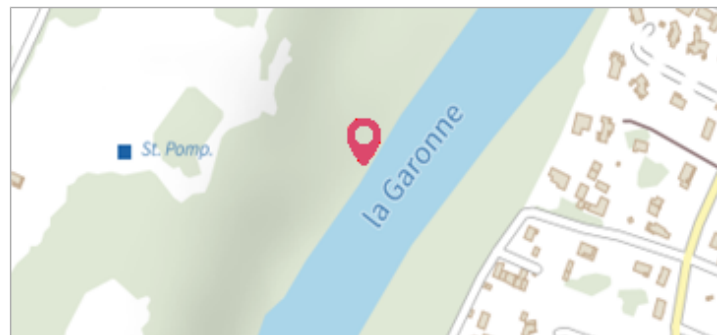
Rivière : **La Garonne**

Château de Montégut

2 Repère(s) sur le site


GÉNÉRAL

Unité de gestion : Garonne-Tarn-Lot
Code : GAR_2021_S_159 **Date de mise à jour :** 07/07/2022
Auteur : SPC GTL



GÉOLOCALISATION

Coordonnées WGS84 : X: 1.31077318 / Y: 43.41863880
Coordonnées RGF93 (Lambert 93) : X: 563141.84 / Y: 6259188.93
Coordonnées RGF93 (ETRS89) : X: 1.3107732 / Y: 43.4186388
Code Hydro: O---0000 **Rive de référence:** Gauche


11 Décembre 2021

Altitude calculée de l'eau : **163.79 m**

Nature de l'inondation : **Débordement de cours d'eau**

Nature du repère : **Limite au sol**

Commentaires : Trace de la crue sur la berge de la Garonne

GÉNÉRAL

Code : GAR_2021_R_159_1 **Date de mise à jour :** 08/07/2022
Auteur : SPC GTL



MARQUE

Maximum de l'inondation : Non renseigné
Visibilité : Non renseigné **État du repère :** Non renseigné
Pérennité : Non renseigné **Repère calculé :** Non renseigné
PHEC : Non renseigné

SOURCE DE REPÉRAGE : RELEVÉS POST CRUE GARONNE 2021 - 15/12/2021

Type de repérage : Campagne de terrain post-inondation
Organisme : GEOSPHAIR

LIMITE AU SOL - 20/12/2021

Méthode : GPS
Organisme : GEOSPHAIR
Référence nivelée : Marque d'inondation
Système altimétrique : NGF IGN 1969 (système normal)
Altitude de la référence (en m) : 163.790 m
Altitude calculée de l'eau (en m) : 163.79



Commune : MURET

Rivière : La Garonne

Château de Montégut**2**

Repère(s) sur le site

GÉNÉRAL

Unité de gestion : Garonne-Tarn-Lot

Code : GAR_2021_S_159

Date de mise à jour : 07/07/2022

Auteur : SPC GTL

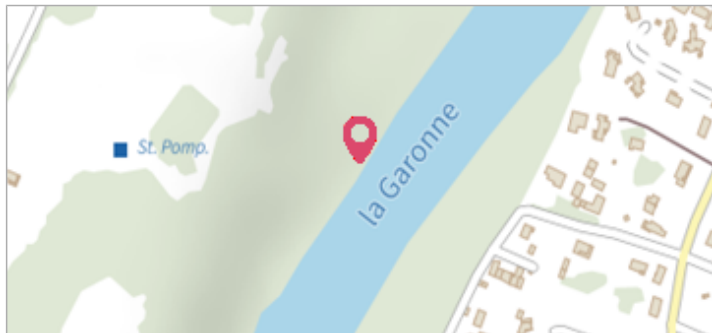


Photo Géosphair

GÉOLOCALISATION

Coordonnées WGS84 : X: 1.31077318 / Y: 43.41863880

Coordonnées RGF93 (Lambert 93) X: 563141.84 / Y: 6259188.93

Coordonnées RGF93 (ETRS89) : X: 1.3107732 / Y: 43.4186388

Code Hydro: O---0000

Rive de référence: Gauche

**11 Janvier 2022**

Nature de l'inondation : Débordement de cours d'eau

Altitude calculée de l'eau : **165.78 m**

Nature du repère : Limite au sol

Commentaires : Trace de la crue sur la digue en bordure de la Garonne

GÉNÉRAL

Code : 24_GV22_1_R_94_1

Date de mise à jour :

Auteur : SPC GTL

08/02/2024

MARQUE

Maximum de l'inondation : Oui

Visibilité : Non renseigné

État du repère : Disparu

Pérennité : Aucune

Repère calculé : Non renseigné

PHEC : Non renseigné

SOURCE DE REPÉRAGE : RELEVÉS DE REPÈRES DE LA CRUE DU 10/01/2022 SUR LA GARONNE VOLVESTRE - 15/05/2023

Type de repérage : Campagne de terrain post-inondation

Organisme : GEOSPHAIR

NIVELLEMENT D'ORIGINE - 18/01/2022

Méthode : GPS

Organisme : GEOSPHAIR

Référence nivelée : Autre type de référence

Description référence du repère : Sol

Système altimétrique : NGF IGN 1969 (système normal)

Altitude de la référence (en m) : 165.780 m

Différence entre le niveau d'eau et la référence (en m) : 0.000 m

Altitude calculée de l'eau (en m) : 165.78



Photo repère © GEOSPHAIR