Commune : **CARBONNE** | Rivière : **La Garonne**

Centre socio-culturel, au niveau du parcours santé

2 Repère(s) sur le site

GÉNÉRAL

Unité de gestion : Garonne-Tarn-Lot
Code : GAR_2021_S_54 **Date de mise à jour :** 07/07/2022
Auteur : SPC GTL

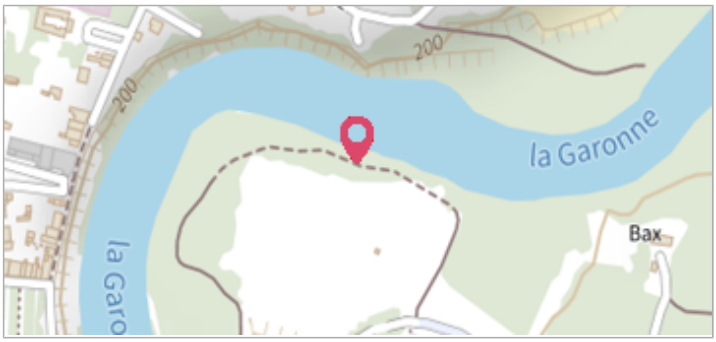

Photo Géosphair

GÉOLOCALISATION

Coordonnées WGS84 : X: 1.22993971 / Y: 43.29786540
Coordonnées RGF93 (Lambert 93) X: 556293.01 / Y: 6245910.61
Coordonnées RGF93 (ETRS89) : X: 1.2299397 / Y: 43.2978654
Code Hydro: O---0000 **Rive de référence:** Droite

10 Décembre 2021

Altitude calculée de l'eau : **188.966 m**

Nature de l'inondation : **Débordement de cours d'eau**

Nature du repère : **Laisse d'inondation**

Commentaires : Limite de la crue matérialisée par les feuilles encore en place

GÉNÉRAL

Code : GAR_2021_R_54_1 **Date de mise à jour :** 08/07/2022
Auteur : SPC GTL



Photo Géosphair

MARQUE

Maximum de l'inondation : Non renseigné
Visibilité : Non renseigné **État du repère :** Non renseigné
Pérennité : Non renseigné **Repère calculé :** Non renseigné
PHEC : Non renseigné

SOURCE DE REPÉRAGE : RELEVÉS POST CRUE GARONNE 2021 - 15/12/2021

Type de repérage : Campagne de terrain post-inondation
Organisme : GEOSPHAIR

LAISSE D'INONDATION - 20/12/2021

Méthode : GPS
Organisme : GEOSPHAIR
Référence nivelée : Marque d'inondation
Système altimétrique : NGF IGN 1969 (système normal)
Altitude de la référence (en m) : 188.966 m
Altitude calculée de l'eau (en m) : 188.966

Commune : **CARBONNE** | Rivière : **La Garonne**

Centre socio-culturel, au niveau du parcours santé

2 Repère(s) sur le site

GÉNÉRAL

Unité de gestion : Garonne-Tarn-Lot
Code : GAR_2021_S_54 **Date de mise à jour :** 07/07/2022
Auteur : SPC GTL

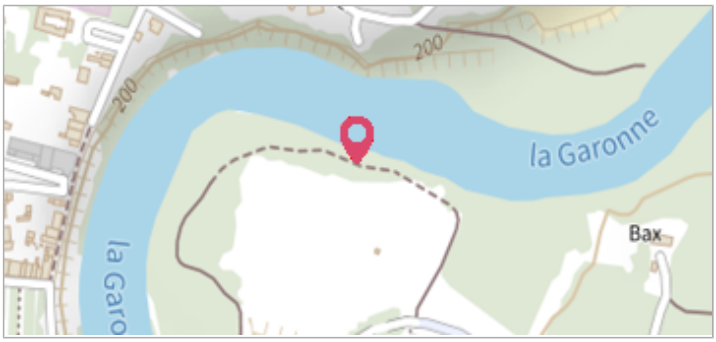

Photo Géosphair

GÉOLOCALISATION

Coordonnées WGS84 : X: 1.22993971 / Y: 43.29786540
Coordonnées RGF93 (Lambert 93) X: 556293.01 / Y: 6245910.61
Coordonnées RGF93 (ETRS89) : X: 1.2299397 / Y: 43.2978654
Code Hydro: O---0000 **Rive de référence:** Droite

11 Janvier 2022

Altitude calculée de l'eau : **191.307 m**

Nature de l'inondation : **Débordement de cours d'eau**

Nature du repère : **Laisse d'inondation**

Commentaires : Limite de la crue matérialisée par le dépôt de feuilles

GÉNÉRAL

Code : 24_GV22_1_R_63_1 **Date de mise à jour :** 08/02/2024
Auteur : SPC GTL

Photo repère ® GEOSPHAIR

MARQUE

Maximum de l'inondation : Oui
Visibilité : Non renseigné **État du repère :** Disparu
Pérennité : Aucune **Repère calculé :** Non renseigné
PHEC : Non renseigné

SOURCE DE REPÉRAGE : RELEVÉS DE REPÈRES DE LA CRUE DU 10/01/2022 SUR LA GARONNE VOLVESTRE - 15/05/2023

Type de repérage : Campagne de terrain post-inondation
Organisme : GEOSPHAIR

NIVELLEMENT D'ORIGINE - 18/01/2022

Méthode : GPS
Organisme : GEOSPHAIR
Référence nivelée : Autre type de référence
Description référence du repère : Sol
Système altimétrique : NGF IGN 1969 (système normal)
Altitude de la référence (en m) : 191.307 m
Différence entre le niveau d'eau et la référence (en m) : 0.000 m
Altitude calculée de l'eau (en m) : 191.307