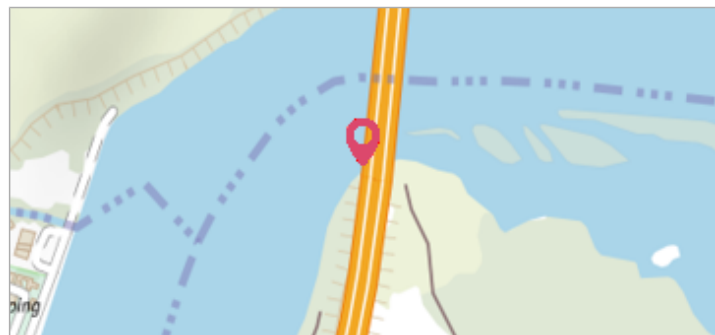


	Commune : ROQUEFORT-SUR-GARONNE	Rivière : La Garonne
	Pont de la voie express à l'aval de la commune face amont	

2 Repère(s) sur le site

GÉNÉRAL


Unité de gestion : Garonne-Tarn-Lot
Code : GAR_2021_S_22 **Date de mise à jour :** 07/07/2022
Auteur : SPC GTL



GÉOLOCALISATION

Coordonnées WGS84 : X: 0.97902844 / Y: 43.17994240
Coordonnées RGF93 (Lambert 93) : X: 535590.8 / Y: 6233294.41
Coordonnées RGF93 (ETRS89) : X: 0.9790284 / Y: 43.1799424
Code Hydro: O---0000 **Rive de référence:** Gauche



	10 Décembre 2021 Nature de l'inondation : Débordement de cours d'eau	Altitude calculée de l'eau : 260.198 m Nature du repère : Laisse d'inondation
	Commentaires : Dépôt de végétaux sous le pont.	

GÉNÉRAL

Code : GAR_2021_R_22_1 **Date de mise à jour :** 08/07/2022
Auteur : SPC GTL



MARQUE

Maximum de l'inondation : Non renseigné
Visibilité : Non renseigné **État du repère :** Non renseigné
Pérennité : Non renseigné **Repère calculé :** Non renseigné
PHEC : Non renseigné

SOURCE DE REPÉRAGE : RELEVÉS POST CRUE GARONNE 2021 - 15/12/2021

Type de repérage : Campagne de terrain post-inondation
Organisme : GEOSPHAIR

LAISSE D'INONDATION - 16/12/2021

Méthode : GPS
Organisme : GEOSPHAIR
Référence nivelée : Marque d'inondation
Système altimétrique : NGF IGN 1969 (système normal)
Altitude de la référence (en m) : 260.198 m
Altitude calculée de l'eau (en m) : 260.198

Commune : **ROQUEFORT-SUR-GARONNE**Rivière : **La Garonne****Pont de la voie express à l'aval de la commune face amont****2**

Repère(s) sur le site

GÉNÉRAL

Unité de gestion : Garonne-Tarn-Lot

Code : GAR_2021_S_22

Date de mise à jour : 07/07/2022

Auteur : SPC GTL

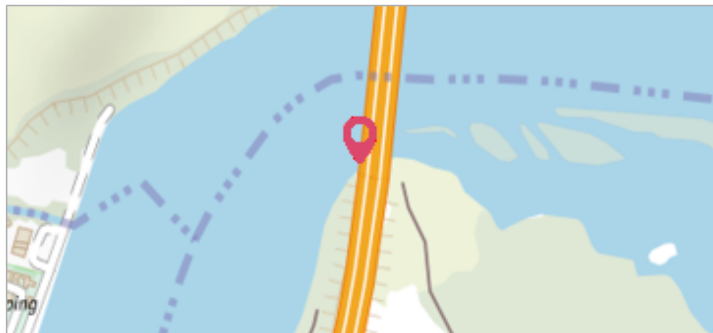


Photo Géosphair

GÉOLOCALISATION

Coordonnées WGS84 : X: 0.97902844 / Y: 43.17994240

Coordonnées RGF93 (Lambert 93) X: 535590.8 / Y: 6233294.41

Coordonnées RGF93 (ETRS89) : X: 0.9790284 / Y: 43.1799424

Code Hydro: O---0000

Rive de référence: Gauche

**11 Janvier 2022**Nature de l'inondation : **Débordement de cours d'eau**Altitude calculée de l'eau : **260.402 m**Nature du repère : **Laisse d'inondation**

Commentaires : Dépôt de végétaux sous le pont.

GÉNÉRAL

Code : 24_GV22_1_R_39_1

Date de mise à jour :

Auteur : SPC GTL

08/02/2024



Photo repère © GEOSPHAIR

MARQUE

Maximum de l'inondation : Oui

Visibilité : Non renseigné

État du repère : Disparu

Pérennité : Aucune

Repère calculé : Non renseigné

PHEC : Non renseigné

SOURCE DE REPÉRAGE : RELEVÉS DE REPÈRES DE LA CRUE DU 10/01/2022 SUR LA GARONNE VOLVESTRE - 15/05/2023

Type de repérage : Campagne de terrain post-inondation

Organisme : GEOSPHAIR

NIVELLEMENT D'ORIGINE - 18/01/2022

Méthode : GPS

Organisme : GEOSPHAIR

Référence nivelée : Autre type de référence

Description référence du repère : Sol

Système altimétrique : NGF IGN 1969 (système normal)

Altitude de la référence (en m) : 260.402 m

Différence entre le niveau d'eau et la référence (en m) : 0.000 m

Altitude calculée de l'eau (en m) : 260.402