


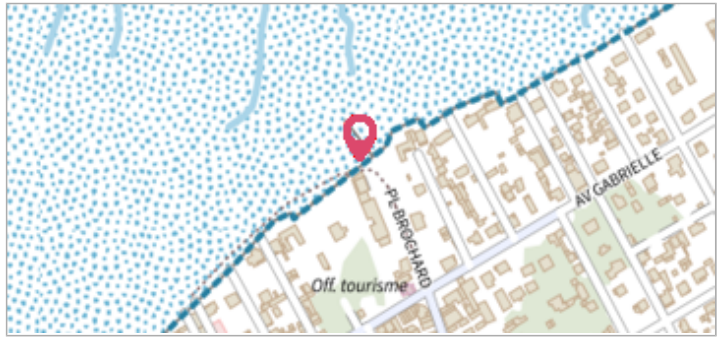
Commune : **LA TREMBLADE** | Rivière : **La Seudre**

Place Brochard, front de mer

2 Repère(s) sur le site

GÉNÉRAL

Unité de gestion : Vienne-Charente-Atlantique
 Code : SMBS_S_21 Date de mise à jour : 25/04/2023
 Auteur : PAPI Seudre



GÉOLOCALISATION

Coordonnées WGS84 : X: -1.16501840 / Y: 45.79958530
 Coordonnées RGF93 (Lambert 93) X: 376633 / Y: 6530747.99
 Coordonnées RGF93 (ETRS89) : X: -1.1650184 / Y: 45.7995853
 Code Hydro: S01-0400 Rive de référence: Gauche

Février 2010 Altitude calculée de l'eau : **4.54 m**

Nature de l'inondation : **Submersion marine** Nature du repère : **Repère normalisé (décret n°2005-233)**

GÉNÉRAL

Code : SMBS_R_21_02 Date de mise à jour : 25/04/2023
 Auteur : PAPI Seudre



MARQUE

Texte : 2010 - Xynthia
 Maximum de l'inondation : Oui
 Visibilité : Oui État du repère : Bon
 Pérennité : Longue Repère calculé : Non renseigné
 PHEC : Non

NIVELLEMENT GÉOMÈTRE - 07/05/2019

Méthode : Non renseigné
 Référence nivelée : Marque d'inondation
 Système altimétrique : NGF IGN 1969 (système normal)
 Altitude de la référence (en m) : 4.540 m
 Différence entre le niveau d'eau et la référence (en m) : 0.000 m
 Altitude calculée de l'eau (en m) : 4.54

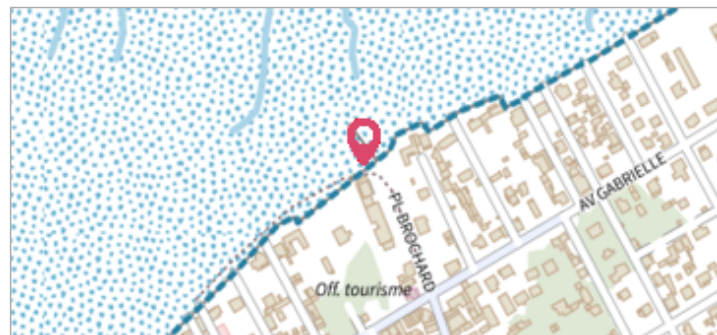
Commune : **LA TREMBLADE** | Rivière : **La Seudre**

Place Brochard, front de mer

2 Repère(s) sur le site

GÉNÉRAL

Unité de gestion : Vienne-Charente-Atlantique
 Code : SMBS_S_21 Date de mise à jour : 25/04/2023
 Auteur : PAPI Seudre



GÉOLOCALISATION

Coordonnées WGS84 : X: -1.16501840 / Y: 45.79958530
 Coordonnées RGF93 (Lambert 93) X: 376633 / Y: 6530747.99
 Coordonnées RGF93 (ETRS89) : X: -1.1650184 / Y: 45.7995853
 Code Hydro: S01-0400 Rive de référence: Gauche

Décembre 1999 Altitude calculée de l'eau : **4.81 m**

Nature de l'inondation : **Submersion marine** Nature du repère : **Repère normalisé (décret n°2005-233)**

GÉNÉRAL

Code : SMBS_R_21_01 Date de mise à jour : 25/04/2023
 Auteur : PAPI Seudre



MARQUE

Texte : 1999 - Martin
 Maximum de l'inondation : Oui
 Visibilité : Oui État du repère : Bon
 Pérennité : Longue Repère calculé : Non renseigné
 PHEC : Oui

NIVELLEMENT GÉOMÈTRE - 07/05/2019

Méthode : Non renseigné
 Référence nivelée : Non renseigné
 Système altimétrique : NGF IGN 1969 (système normal)
 Altitude de la référence (en m) : 4.810 m
 Différence entre le niveau d'eau et la référence (en m) : 0.000 m
 Altitude calculée de l'eau (en m) : 4.81