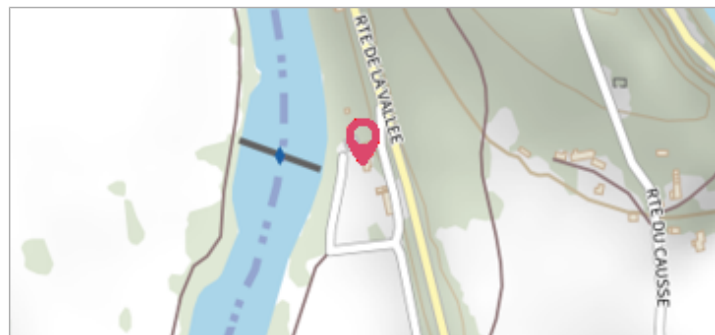

Commune : **MONTBRUN**
la Treille

Rivière : **Le Lot**

2 Repère(s) sur le site

GÉNÉRAL

Unité de gestion : Lot
Code : WEB_S_202206205547 Date de mise à jour : 20/06/2022
Auteur : Éric Valette




GÉOLOCALISATION

Coordonnées WGS84 : X: 1.90741680 / Y: 44.49781000
Coordonnées RGF93 (Lambert 93) X: 613136.08 / Y: 6378239.67
Coordonnées RGF93 (ETRS89) : X: 1.9074168 / Y: 44.49781
Code Hydro: O---0150 Rive de référence: Droite



auteur photo : DDT46


2 Février 2021
Nature de l'inondation : **Débordement de cours d'eau**

Nature du repère : **Laisse d'inondation**

GÉNÉRAL

Code : WEB_R_202206205658 Date de mise à jour : 20/06/2022
Auteur : Éric Valette




auteur photo : DDT46

MARQUE

Maximum de l'inondation : Oui
État du repère : Disparu

SOURCE DE REPÉRAGE : DDT 46 - 04/12/2017

	Commune : MONTBRUN	Rivière : Le Lot
	la Treille	

2 Repère(s) sur le site

GÉNÉRAL


Unité de gestion : Lot
 Code : WEB_S_202206205547 Date de mise à jour : 20/06/2022
 Auteur : Éric Valette



GÉOLOCALISATION

Coordonnées WGS84 : X: 1.90741680 / Y: 44.49781000
 Coordonnées RGF93 (Lambert 93) X: 613136.08 / Y: 6378239.67
 Coordonnées RGF93 (ETRS89) : X: 1.9074168 / Y: 44.49781
 Code Hydro: O---0150 Rive de référence: Droite



	4 Décembre 2003	
	Nature de l'inondation : Débordement de cours d'eau	Nature du repère : Laisse d'inondation

Commentaires : La couleur du crépi semble indiquer le niveau atteint par une crue. Par rapport au niveau observé en 2021 sur le même bâtiment, il pourrait s'agir de la crue de 2003.

GÉNÉRAL

Code : WEB_R_202210202025 Date de mise à jour : 20/10/2022
 Auteur : Éric Valette



MARQUE

Maximum de l'inondation : Oui

SOURCE DE REPÉRAGE : DDT 46 - 04/12/2017
