

Commune : **MONTAUBAN**Rivière : **L' Aveyron****lieudit I Ermitage****2** Repère(s) sur le site**GÉNÉRAL**

Unité de gestion : Garonne-Tarn-Lot

Code : AVEY2021_S_221

Date de mise à jour : 15/06/2022

Auteur : SPC GTL


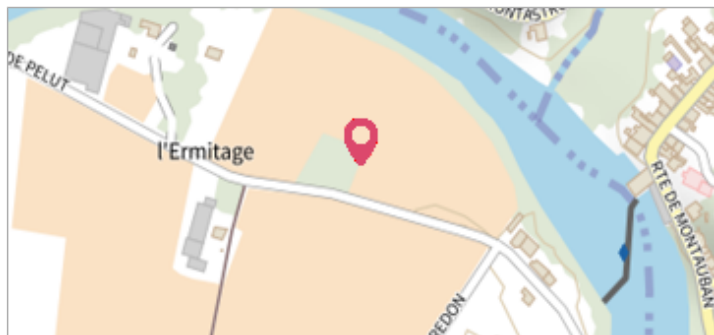


Photo © AGERIN

GÉOLOCALISATION

Coordonnées WGS84 : X: 1.34325305 / Y: 44.09012021

Coordonnées RGF93 (Lambert 93) X: 567338.46 / Y: 6333738.11

Coordonnées RGF93 (ETRS89) : X: 1.3432531 / Y: 44.0901202

Code Hydro: O5--0250

Rive de référence: Gauche

2 février 2021Nature de l'inondation : **Non renseigné**Altitude calculée de l'eau : **80.049 m**Nature du repère : **Laisse d'inondation**

Commentaires : haie

GÉNÉRAL

Code : AVEY2021_R_221_1

Date de mise à jour : 18/06/2022

Auteur :

MARQUE

Maximum de l'inondation : Non renseigné

Visibilité : Non renseigné

État du repère : Non renseigné

Pérennité : Non renseigné

Repère calculé : Non renseigné

PHEC : Non renseigné

SOURCE DE REPÉRAGE : RPC_AVEYRON 2021 -

Type de repérage : Campagne de terrain post-inondation

Organisme(s) : AGERIN

NIVELLEMENT D'ORIGINE

Méthode : GPS

Organisme : AGERIN

Référence nivelée : Autre type de référence

Description référence du repère : Sol

Système altimétrique : NGF IGN 1969 (système normal)

Altitude de la référence (en m) : 79.589 m

Différence entre le niveau d'eau et la référence (en m) : 0.460 m

Altitude calculée de l'eau (en m) : 80.049



Photo © AGERIN

Commune : **MONTAUBAN**Rivière : **L' Aveyron****lieudit I Ermitage****2** Repère(s) sur le site**GÉNÉRAL**

Unité de gestion : Garonne-Tarn-Lot

Code : AVEY2021_S_221

Date de mise à jour : 15/06/2022

Auteur : SPC GTL


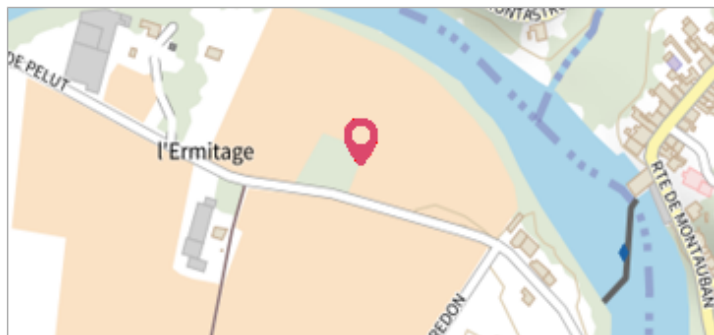


Photo © AGERIN

GÉOLOCALISATION

Coordonnées WGS84 : X: 1.34325305 / Y: 44.09012021

Coordonnées RGF93 (Lambert 93) X: 567338.46 / Y: 6333738.11

Coordonnées RGF93 (ETRS89) : X: 1.3432531 / Y: 44.0901202

Code Hydro: O5--0250

Rive de référence: Gauche

2 février 2021Nature de l'inondation : **Non renseigné**Altitude calculée de l'eau : **80.049 m**Nature du repère : **Laisse d'inondation**

Commentaires : haie

GÉNÉRAL

Code : AVEY2021_R_221_1

Date de mise à jour : 15/06/2022

Auteur : SPC GTL

MARQUE

Maximum de l'inondation : Non renseigné

Visibilité : Non renseigné

État du repère : Non renseigné

Pérennité : Non renseigné

Repère calculé : Non renseigné

PHEC : Non renseigné

SOURCE DE REPÉRAGE : RPC_AVEYRON 2021 -

Type de repérage : Campagne de terrain post-inondation

Organisme(s) : AGERIN

NIVELLEMENT D'ORIGINE

Méthode : GPS

Organisme : AGERIN

Référence nivelée : Autre type de référence

Description référence du repère : Sol

Système altimétrique : NGF IGN 1969 (système normal)

Altitude de la référence (en m) : 79.589 m

Différence entre le niveau d'eau et la référence (en m) : 0.460 m

Altitude calculée de l'eau (en m) : 80.049



Photo © AGERIN