
Commune : **MONTAUBAN**

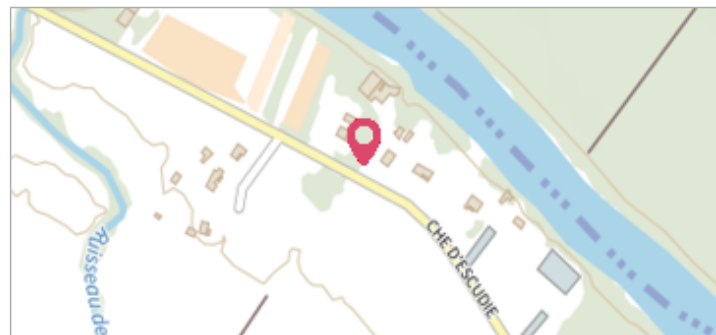
Rivière : **L' Aveyron**

Chemin d Escudie #3

2 Repère(s) sur le site

GÉNÉRAL

Unité de gestion : Garonne-Tarn-Lot
Code : AVEY2021_S_203 **Date de mise à jour :** 15/06/2022
Auteur : SPC GTL



GÉOLOCALISATION

Coordonnées WGS84 : X: 1.35612593 / Y: 44.07654993
Coordonnées RGF93 (Lambert 93) : X: 568337.7 / Y: 6332209.14
Coordonnées RGF93 (ETRS89) : X: 1.3561259 / Y: 44.0765499
Code Hydro: 05--0250 **Rive de référence:** Gauche




2 Février 2021

Altitude calculée de l'eau : **80.635 m**

Nature de l'inondation : **Non renseigné**

Nature du repère : **Laisse d'inondation**

Commentaires : Mur

GÉNÉRAL

Code : AVEY2021_R_203_1 **Date de mise à jour :** 29/06/2022
Auteur :



MARQUE


Maximum de l'inondation : Non renseigné
Visibilité : Non renseigné **État du repère :** Non renseigné
Pérennité : Non renseigné **Repère calculé :** Non renseigné
PHEC : Non renseigné

SOURCE DE REPÉRAGE : RPC_AVEYRON 2021 -

Type de repérage : Campagne de terrain post-inondation
Organisme : AGERIN

NIVELLEMENT D'ORIGINE

Méthode : GPS
Organisme : AGERIN
Référence nivelée : Autre type de référence
Description référence du repère : Sol
Système altimétrique : NGF IGN 1969 (système normal)
Altitude de la référence (en m) : 80.305 m
Différence entre le niveau d'eau et la référence (en m) : 0.330 m
Altitude calculée de l'eau (en m) : 80.635

| | | |
|---|----------------------------|-----------------------------|
|  | Commune : MONTAUBAN | Rivière : L' Aveyron |
| | Chemin d Escudie #3 | |

2 Repère(s) sur le site

GÉNÉRAL

Unité de gestion : Garonne-Tarn-Lot
 Code : AVEY2021_S_203 Date de mise à jour : 15/06/2022
 Auteur : SPC GTL

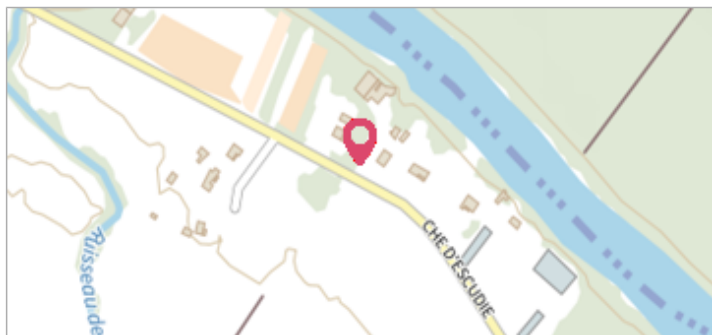


Photo © AGERIN

GÉOLOCALISATION

Coordonnées WGS84 : X: 1.35612593 / Y: 44.07654993
 Coordonnées RGF93 (Lambert 93) X: 568337.7 / Y: 6332209.14
 Coordonnées RGF93 (ETRS89) : X: 1.3561259 / Y: 44.0765499
 Code Hydro: 05--0250 Rive de référence: Gauche



2 Février 2021

Nature de l'inondation : **Non renseigné**

Altitude calculée de l'eau : **80.635 m**

Nature du repère : **Laisse d'inondation**

Commentaires : Mur

GÉNÉRAL

Code : AVEY2021_R_203_1 Date de mise à jour : 29/06/2022
 Auteur : SPC GTL



Photo © AGERIN

MARQUE

Maximum de l'inondation : Non renseigné
 Visibilité : Non renseigné État du repère : Non renseigné
 Pérennité : Non renseigné Repère calculé : Non renseigné
 PHEC : Non renseigné

SOURCE DE REPÉRAGE : RPC_AVEYRON 2021 -

Type de repérage : Campagne de terrain post-inondation
 Organisme : AGERIN

NIVELLEMENT D'ORIGINE

Méthode : GPS
 Organisme : AGERIN
 Référence nivelée : Autre type de référence
 Description référence du repère : Sol
 Système altimétrique : NGF IGN 1969 (système normal)
 Altitude de la référence (en m) : 80.305 m
 Différence entre le niveau d'eau et la référence (en m) : 0.330 m
 Altitude calculée de l'eau (en m) : 80.635