

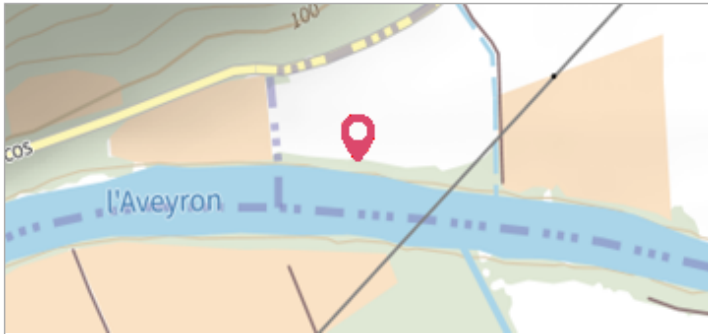
Commune : **L'HONOR-DE-COS**Rivière : **L' Aveyron****Berge #7****2** Repère(s) sur le site**GÉNÉRAL****Unité de gestion :** Garonne-Tarn-Lot**Code :** AVEY2021_S_157**Date de mise à jour :** 15/06/2022**Auteur :** SPC GTL

Photo © AGERIN

GÉOLOCALISATION**Coordonnées WGS84 :** X: 1.42109007 / Y: 44.10151247**Coordonnées RGF93 (Lambert 93) :** X: 573595.6 / Y: 6334875.91**Coordonnées RGF93 (ETRS89) :** X: 1.4210901 / Y: 44.1015125**Code Hydro:** 05--0250**Rive de référence:** Droite**2 Février 2021**Nature de l'inondation : **Non renseigné**Altitude calculée de l'eau : **84.019 m**Nature du repère : **Laisse d'inondation****Commentaires :** Vegetation haute**GÉNÉRAL****Code :** AVEY2021_R_157_1**Date de mise à jour :****Auteur :**

29/06/2022



Photo © AGERIN

MARQUE**Maximum de l'inondation :** Non renseigné**Visibilité :** Non renseigné**État du repère :** Non renseigné**Pérennité :** Non renseigné**Repère calculé :** Non renseigné**PHEC :** Non renseigné**SOURCE DE REPÉRAGE : RPC_AVEYRON 2021 -****Type de repérage :** Campagne de terrain post-inondation**Organisme :** AGERIN**NIVELLEMENT D'ORIGINE****Méthode :** GPS**Organisme :** AGERIN**Référence nivelée :** Autre type de référence**Description référence du repère :** Sol**Système altimétrique :** NGF IGN 1969 (système normal)**Altitude de la référence (en m) :** 81.559 m**Différence entre le niveau d'eau et la référence (en m) :** 2.460 m**Altitude calculée de l'eau (en m) :** 84.019

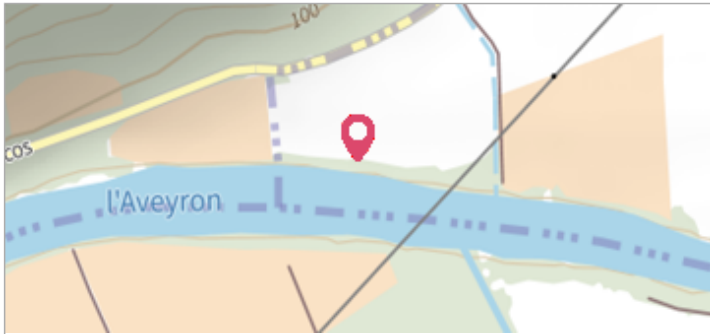
Commune : **L'HONOR-DE-COS**Rivière : **L' Aveyron****Berge #7****2** Repère(s) sur le site**GÉNÉRAL****Unité de gestion :** Garonne-Tarn-Lot**Code :** AVEY2021_S_157**Date de mise à jour :** 15/06/2022**Auteur :** SPC GTL

Photo © AGERIN

GÉOLOCALISATION**Coordonnées WGS84 :** X: 1.42109007 / Y: 44.10151247**Coordonnées RGF93 (Lambert 93) :** X: 573595.6 / Y: 6334875.91**Coordonnées RGF93 (ETRS89) :** X: 1.4210901 / Y: 44.1015125**Code Hydro:** 05--0250**Rive de référence:** Droite**2 Février 2021**Nature de l'inondation : **Non renseigné**Altitude calculée de l'eau : **84.019 m**Nature du repère : **Laisse d'inondation****Commentaires :** Vegetation haute**GÉNÉRAL****Code :** AVEY2021_R_157_1**Date de mise à jour :****Auteur :** SPC GTL

29/06/2022




Photo © AGERIN

MARQUE**Maximum de l'inondation :** Non renseigné**Visibilité :** Non renseigné**État du repère :** Non renseigné**Pérennité :** Non renseigné**Repère calculé :** Non renseigné**PHEC :** Non renseigné**SOURCE DE REPÉRAGE : RPC_AVEYRON 2021 -****Type de repérage :** Campagne de terrain post-inondation**Organisme :** AGERIN**NIVELLEMENT D'ORIGINE****Méthode :** GPS**Organisme :** AGERIN**Référence nivelée :** Autre type de référence**Description référence du repère :** Sol**Système altimétrique :** NGF IGN 1969 (système normal)**Altitude de la référence (en m) :** 81.559 m**Différence entre le niveau d'eau et la référence (en m) :** 2.460 m**Altitude calculée de l'eau (en m) :** 84.019