


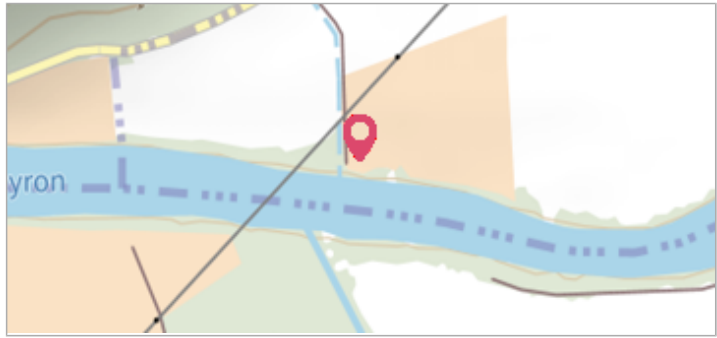
Commune : **L'HONOR-DE-COS** | Rivière : **L' Aveyron**

**Vergers bord de l'aveyron**

**2** Repère(s) sur le site

**GÉNÉRAL**

Unité de gestion : Garonne-Tarn-Lot  
 Code : AVEY2021\_S\_156 Date de mise à jour : 15/06/2022  
 Auteur : SPC GTL



**GÉOLOCALISATION**

Coordonnées WGS84 : X: 1.42310265 / Y: 44.10134971  
 Coordonnées RGF93 (Lambert 93) X: 573756.34 / Y: 6334854.61  
 Coordonnées RGF93 (ETRS89) : X: 1.4231027 / Y: 44.1013497  
 Code Hydro: 05--0250 Rive de référence: Droite

**2 février 2021** Altitude calculée de l'eau : **84.075 m**

Nature de l'inondation : **Non renseigné** Nature du repère : **Laisse d'inondation**

Commentaires : Poteau

**GÉNÉRAL**

Code : AVEY2021\_R\_156\_1 Date de mise à jour : 29/06/2022  
 Auteur :



**MARQUE**

Maximum de l'inondation : Non renseigné  
 Visibilité : Non renseigné État du repère : Non renseigné  
 Pérennité : Non renseigné Repère calculé : Non renseigné  
 PHEC : Non renseigné

**SOURCE DE REPÉRAGE : RPC\_AVEYRON 2021 -**

Type de repérage : Campagne de terrain post-inondation  
 Organisme(s) : AGERIN

**NIVELLEMENT D'ORIGINE**

Méthode : GPS  
 Organisme : AGERIN  
 Référence nivelée : Autre type de référence  
 Description référence du repère : Sol  
 Système altimétrique : NGF IGN 1969 (système normal)  
 Altitude de la référence (en m) : 81.675 m  
 Différence entre le niveau d'eau et la référence (en m) : 2.400 m  
 Altitude calculée de l'eau (en m) : 84.075



Commune : L'HONOR-DE-COS

Rivière : L' Aveyron

**Vergers bord de l'aveyron****2** Repère(s) sur le site**GÉNÉRAL**

Unité de gestion : Garonne-Tarn-Lot

Code : AVEY2021\_S\_156

Date de mise à jour : 15/06/2022

Auteur : SPC GTL

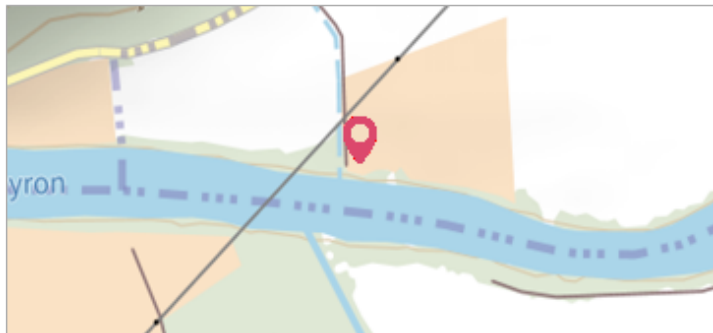


Photo © AGERIN

**GÉOLOCALISATION**

Coordonnées WGS84 : X: 1.42310265 / Y: 44.10134971

Coordonnées RGF93 (Lambert 93) X: 573756.34 / Y: 6334854.61

Coordonnées RGF93 (ETRS89) : X: 1.4231027 / Y: 44.1013497

Code Hydro: O5--0250

Rive de référence: Droite

**2 février 2021**

Nature de l'inondation : Non renseigné

Altitude calculée de l'eau : **84.075 m**Nature du repère : **Laisse d'inondation**

Commentaires : Poteau

**GÉNÉRAL**

Code : AVEY2021\_R\_156\_1

Date de mise à jour :

Auteur : SPC GTL

29/06/2022

**MARQUE**

Maximum de l'inondation : Non renseigné

Visibilité : Non renseigné

État du repère : Non renseigné

Pérennité : Non renseigné

Repère calculé : Non renseigné

PHEC : Non renseigné

**SOURCE DE REPÉRAGE : RPC\_AVEYRON 2021 -**

Type de repérage : Campagne de terrain post-inondation

Organisme(s) : AGERIN

**NIVELLEMENT D'ORIGINE**

Méthode : GPS

Organisme : AGERIN

Référence nivelée : Autre type de référence

Description référence du repère : Sol

Système altimétrique : NGF IGN 1969 (système normal)

Altitude de la référence (en m) : 81.675 m

Différence entre le niveau d'eau et la référence (en m) : 2.400 m

Altitude calculée de l'eau (en m) : 84.075



Photo © AGERIN