

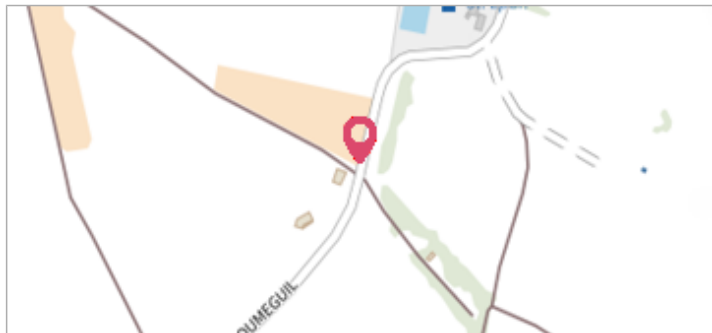
Commune : **LAFRANCAISE**Rivière : **L' Aveyron****Route de Roumeguil****2** Repère(s) sur le site**GÉNÉRAL****Unité de gestion :** Garonne-Tarn-Lot**Code :** AVEY2021_S_99**Date de mise à jour :** 15/06/2022**Auteur :** SPC GTL

Photo © AGERIN


GÉOLOCALISATION**Coordonnées WGS84 :** X: 1.26969491 / Y: 44.10550581**Coordonnées RGF93 (Lambert 93) :** X: 561486.78 / Y: 6335573.46**Coordonnées RGF93 (ETRS89) :** X: 1.2696949 / Y: 44.1055058**Code Hydro:** 05--0250**Rive de référence:** Droite**2 Février 2021**Nature de l'inondation : **Non renseigné**Altitude calculée de l'eau : **76.295 m**Nature du repère : **Limite au sol****Commentaires :** Sol**GÉNÉRAL****Code :** AVEY2021_R_99_1**Date de mise à jour :****Auteur :**

29/06/2022



Photo © AGERIN

MARQUE**Maximum de l'inondation :** Non renseigné**Visibilité :** Non renseigné**État du repère :** Non renseigné**Pérennité :** Non renseigné**Repère calculé :** Non renseigné**PHEC :** Non renseigné**SOURCE DE REPÉRAGE : RPC_AVEYRON 2021 -****Type de repérage :** Campagne de terrain post-inondation**Organisme :** AGERIN**NIVELLEMENT D'ORIGINE****Méthode :** GPS**Organisme :** AGERIN**Référence nivelée :** Autre type de référence**Description référence du repère :** Sol**Système altimétrique :** NGF IGN 1969 (système normal)**Altitude de la référence (en m) :** 76.295 m**Différence entre le niveau d'eau et la référence (en m) :** 0.000 m**Altitude calculée de l'eau (en m) :** 76.295


Commune : **LAFRANCAISE**

Rivière : **L' Aveyron**

Route de Roumeguil

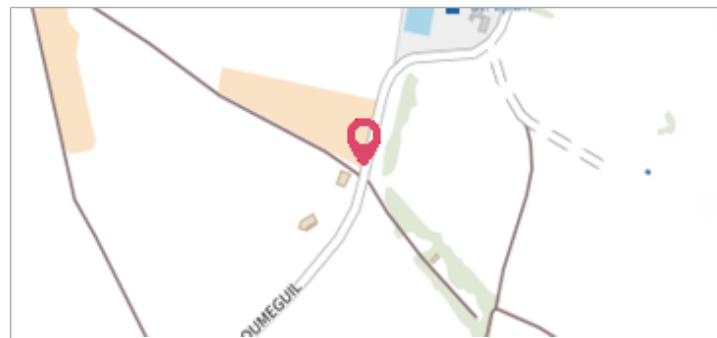
2 Repère(s) sur le site

GÉNÉRAL

Unité de gestion : Garonne-Tarn-Lot

Code : AVEY2021_S_99 Date de mise à jour : 15/06/2022

Auteur : SPC GTL



GÉOLOCALISATION


Coordonnées WGS84 : X: 1.26969491 / Y: 44.10550581

Coordonnées RGF93 (Lambert 93) X: 561486.78 / Y: 6335573.46

Coordonnées RGF93 (ETRS89) : X: 1.2696949 / Y: 44.1055058

Code Hydro: 05--0250 Rive de référence: Droite




2 Février 2021

Altitude calculée de l'eau : **76.295 m**

Nature de l'inondation : **Non renseigné**

Nature du repère : **Limite au sol**

Commentaires : Sol

GÉNÉRAL

Code : AVEY2021_R_99_1 Date de mise à jour : 28/06/2022

Auteur : SPC GTL



MARQUE

Maximum de l'inondation : Non renseigné

Visibilité : Non renseigné État du repère : Non renseigné

Pérennité : Non renseigné Repère calculé : Non renseigné

PHEC : Non renseigné

SOURCE DE REPÉRAGE : RPC_AVEYRON 2021 -

Type de repérage : Campagne de terrain post-inondation

Organisme : AGERIN

NIVELLEMENT D'ORIGINE

Méthode : GPS

Organisme : AGERIN

Référence nivelée : Autre type de référence

Description référence du repère : Sol

Système altimétrique : NGF IGN 1969 (système normal)

Altitude de la référence (en m) : 76.295 m

Différence entre le niveau d'eau et la référence (en m) : 0.000 m

Altitude calculée de l'eau (en m) : 76.295