


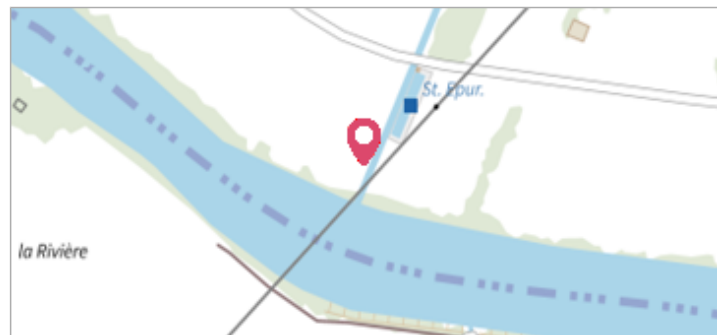
Commune : **BIOULE** | Rivière : **L' Aveyron**

Route du Bridou #2

2 Repère(s) sur le site

GÉNÉRAL

Unité de gestion : Garonne-Tarn-Lot
 Code : AVEY2021_S_60 Date de mise à jour : 15/06/2022
 Auteur : SPC GTL



GÉOLOCALISATION

Coordonnées WGS84 : X: 1.54756735 / Y: 44.08669595
 Coordonnées RGF93 (Lambert 93) X: 583689.65 / Y: 6333035.62
 Coordonnées RGF93 (ETRS89) : X: 1.5475674 / Y: 44.086696
 Code Hydro: O5--0250 Rive de référence: Droite

2 février 2021 Altitude calculée de l'eau : **91.571 m**

Nature de l'inondation : **Non renseigné** Nature du repère : **Limite au sol**

Commentaires : Berge fosse

GÉNÉRAL

Code : AVEY2021_R_60_1 Date de mise à jour : 25/06/2022
 Auteur :



MARQUE

Maximum de l'inondation : Non renseigné
 Visibilité : Non renseigné État du repère : Non renseigné
 Pérennité : Non renseigné Repère calculé : Non renseigné
 PHEC : Non renseigné

SOURCE DE REPÉRAGE : RPC_AVEYRON 2021 -

Type de repérage : Campagne de terrain post-inondation
 Organisme(s) : AGERIN

NIVELLEMENT D'ORIGINE

Méthode : GPS
 Organisme : AGERIN
 Référence nivelée : Autre type de référence
 Description référence du repère : Sol
 Système altimétrique : NGF IGN 1969 (système normal)
 Altitude de la référence (en m) : 91.571 m
 Différence entre le niveau d'eau et la référence (en m) : 0.000 m
 Altitude calculée de l'eau (en m) : 91.571

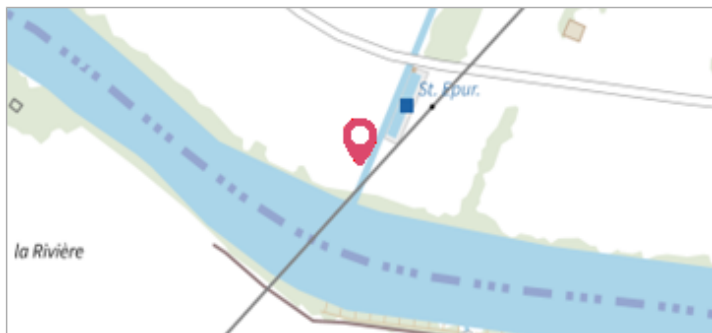
Commune : **BIOULE**Rivière : **L' Aveyron****Route du Bridou #2****2** Repère(s) sur le site**GÉNÉRAL****Unité de gestion :** Garonne-Tarn-Lot**Code :** AVEY2021_S_60**Date de mise à jour :** 15/06/2022**Auteur :** SPC GTL

Photo © AGERIN

GÉOLOCALISATION**Coordonnées WGS84 :** X: 1.54756735 / Y: 44.08669595**Coordonnées RGF93 (Lambert 93) :** X: 583689.65 / Y: 6333035.62**Coordonnées RGF93 (ETRS89) :** X: 1.5475674 / Y: 44.086696**Code Hydro:** O5--0250**Rive de référence:** Droite**2 février 2021**Nature de l'inondation : **Non renseigné**Altitude calculée de l'eau : **91.571 m**Nature du repère : **Limite au sol****Commentaires :** Berge fosse**GÉNÉRAL****Code :** AVEY2021_R_60_1**Date de mise à jour :****Auteur :** SPC GTL

15/06/2022

MARQUE**Maximum de l'inondation :** Non renseigné**Visibilité :** Non renseigné**État du repère :** Non renseigné**Pérennité :** Non renseigné**Repère calculé :** Non renseigné**PHEC :** Non renseigné**SOURCE DE REPÉRAGE : RPC_AVEYRON 2021 -****Type de repérage :** Campagne de terrain post-inondation**Organisme(s) :** AGERIN**NIVELLEMENT D'ORIGINE****Méthode :** GPS**Organisme :** AGERIN**Référence nivelée :** Autre type de référence**Description référence du repère :** Sol**Système altimétrique :** NGF IGN 1969 (système normal)**Altitude de la référence (en m) :** 91.571 m**Différence entre le niveau d'eau et la référence (en m) :** 0.000 m**Altitude calculée de l'eau (en m) :** 91.571

Photo © AGERIN