



Commune : **BIOULE**

Rivière : **L' Aveyron**

## cabane en rive droite de l'aveyron

**2** Repère(s) sur le site

### GÉNÉRAL

Unité de gestion : Garonne-Tarn-Lot

Code : AVEY2021\_S\_42

Date de mise à jour : 15/06/2022

Auteur : SPC GTL


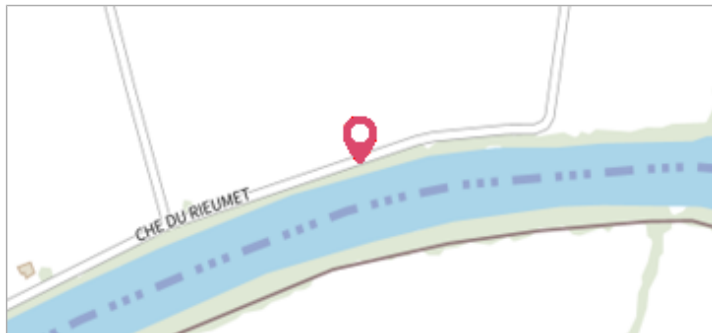


Photo © AGERIN

### GÉOLOCALISATION

Coordonnées WGS84 : X: 1.58082419 / Y: 44.08896122

Coordonnées RGF93 (Lambert 93) X: 586357.08 / Y: 6333238.84

Coordonnées RGF93 (ETRS89) : X: 1.5808242 / Y: 44.0889612

Code Hydro: O5--0250

Rive de référence: Droite



**2 février 2021**

Nature de l'inondation : **Non renseigné**

Altitude calculée de l'eau : **92.753 m**

Nature du repère : **Laisse d'inondation**

Commentaires : mur interieur

### GÉNÉRAL

Code : AVEY2021\_R\_42\_1

Date de mise à jour : 22/06/2022

Auteur :

### MARQUE

Maximum de l'inondation : Non renseigné

Visibilité : Non renseigné

État du repère : Non renseigné

Pérennité : Non renseigné

Repère calculé : Non renseigné

PHEC : Non renseigné

### SOURCE DE REPÉRAGE : RPC\_AVEYRON 2021 -

Type de repérage : Campagne de terrain post-inondation

Organisme(s) : AGERIN

### NIVELLEMENT D'ORIGINE

Méthode : GPS

Organisme : AGERIN

Référence nivelée : Autre type de référence

Description référence du repère : Sol

Système altimétrique : NGF IGN 1969 (système normal)

Altitude de la référence (en m) : 91.383 m

Différence entre le niveau d'eau et la référence (en m) : 1.370 m

Altitude calculée de l'eau (en m) : 92.753




Photo © AGERIN

Commune : **BIOULE**Rivière : **L' Aveyron****cabane en rive droite de l'aveyron****2** Repère(s) sur le site**GÉNÉRAL**

Unité de gestion : Garonne-Tarn-Lot

Code : AVEY2021\_S\_42

Date de mise à jour : 15/06/2022

Auteur : SPC GTL

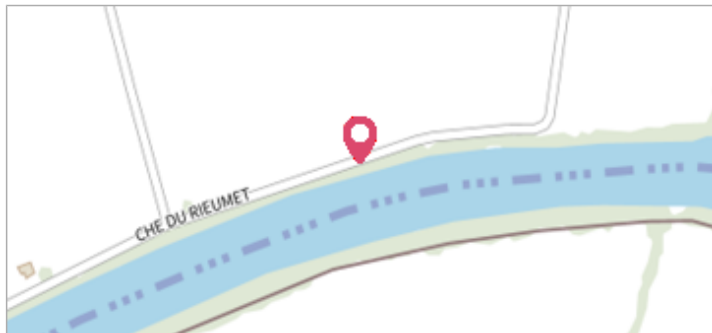


Photo © AGERIN

**GÉOLOCALISATION**

Coordonnées WGS84 : X: 1.58082419 / Y: 44.08896122

Coordonnées RGF93 (Lambert 93) X: 586357.08 / Y: 6333238.84

Coordonnées RGF93 (ETRS89) : X: 1.5808242 / Y: 44.0889612

Code Hydro: O5--0250

Rive de référence: Droite

**2 février 2021**Nature de l'inondation : **Non renseigné**Altitude calculée de l'eau : **92.753 m**Nature du repère : **Laisse d'inondation**

Commentaires : mur interieur

**GÉNÉRAL**

Code : AVEY2021\_R\_42\_1

Date de mise à jour : 15/06/2022

Auteur : SPC GTL

**MARQUE**

Maximum de l'inondation : Non renseigné

Visibilité : Non renseigné

État du repère : Non renseigné

Pérennité : Non renseigné

Repère calculé : Non renseigné

PHEC : Non renseigné

**SOURCE DE REPÉRAGE : RPC\_AVEYRON 2021 -**

Type de repérage : Campagne de terrain post-inondation

Organisme(s) : AGERIN

**NIVELLEMENT D'ORIGINE**

Méthode : GPS

Organisme : AGERIN

Référence nivelée : Autre type de référence

Description référence du repère : Sol

Système altimétrique : NGF IGN 1969 (système normal)

Altitude de la référence (en m) : 91.383 m

Différence entre le niveau d'eau et la référence (en m) : 1.370 m

Altitude calculée de l'eau (en m) : 92.753



Photo © AGERIN