
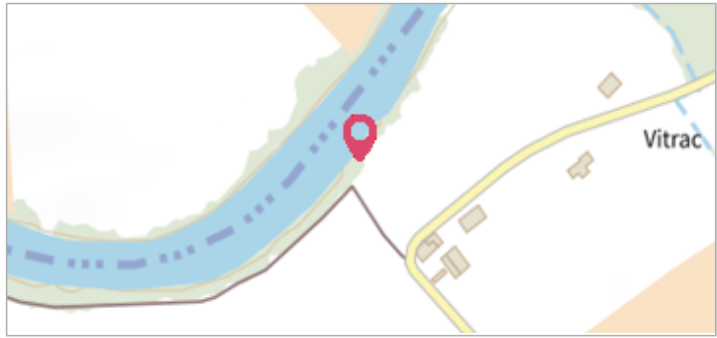


Commune : **ALBIAS** | Rivière : **L' Aveyron**  
**proche de D65 bis**

**2** Repère(s) sur le site

**GÉNÉRAL**  
 Unité de gestion : Garonne-Tarn-Lot  
 Code : AVEY2021\_S\_28 Date de mise à jour : 15/06/2022  
 Auteur : SPC GTL



**GÉOLOCALISATION**  
 Coordonnées WGS84 : X: 1.42947385 / Y: 44.10145364  
 Coordonnées RGF93 (Lambert 93) X: 574266.57 / Y: 6334855.99  
 Coordonnées RGF93 (ETRS89) : X: 1.4294739 / Y: 44.1014536  
 Code Hydro: O5--0250 Rive de référence: Gauche

**2 février 2021** Altitude calculée de l'eau : **84.127 m**  
 Nature de l'inondation : **Non renseigné** Nature du repère : **Laisse d'inondation**

Commentaires : Vegetation haute

**GÉNÉRAL**  
 Code : AVEY2021\_R\_28\_1 Date de mise à jour : 19/06/2022  
 Auteur :



**MARQUE**  
 Maximum de l'inondation : Non renseigné  
 Visibilité : Non renseigné État du repère : Non renseigné  
 Pérennité : Non renseigné Repère calculé : Non renseigné  
 PHEC : Non renseigné

**SOURCE DE REPÉRAGE : RPC\_AVEYRON 2021 -**  
 Type de repérage : Campagne de terrain post-inondation  
 Organisme(s) : AGERIN

**NIVELLEMENT D'ORIGINE**  
 Méthode : GPS  
 Organisme : AGERIN  
 Référence nivelée : Autre type de référence  
 Description référence du repère : Sol  
 Système altimétrique : NGF IGN 1969 (système normal)  
 Altitude de la référence (en m) : 82.427 m  
 Différence entre le niveau d'eau et la référence (en m) : 1.700 m  
 Altitude calculée de l'eau (en m) : 84.127

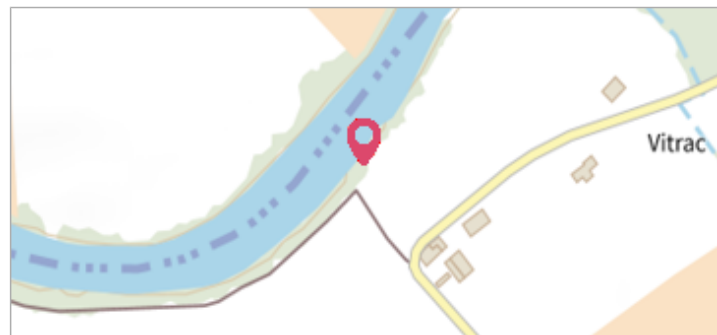
Commune : **ALBIAS** | Rivière : **L' Aveyron**

**proche de D65 bis**

**2** Repère(s) sur le site

**GÉNÉRAL**

Unité de gestion : Garonne-Tarn-Lot  
 Code : AVEY2021\_S\_28      Date de mise à jour : 15/06/2022  
 Auteur : SPC GTL



**GÉOLOCALISATION**

Coordonnées WGS84 : X: 1.42947385 / Y: 44.10145364  
 Coordonnées RGF93 (Lambert 93) X: 574266.57 / Y: 6334855.99  
 Coordonnées RGF93 (ETRS89) : X: 1.4294739 / Y: 44.1014536  
 Code Hydro: O5--0250      Rive de référence: Gauche

**2 février 2021**      Altitude calculée de l'eau : **84.127 m**

Nature de l'inondation : **Non renseigné**      Nature du repère : **Laisse d'inondation**

Commentaires : Vegetation haute

**GÉNÉRAL**

Code : AVEY2021\_R\_28\_1      Date de mise à jour : 15/06/2022  
 Auteur : SPC GTL



**MARQUE**

Maximum de l'inondation : Non renseigné  
 Visibilité : Non renseigné      État du repère : Non renseigné  
 Pérennité : Non renseigné      Repère calculé : Non renseigné  
 PHEC : Non renseigné

**SOURCE DE REPÉRAGE : RPC\_AVEYRON 2021 -**

Type de repérage : Campagne de terrain post-inondation  
 Organisme(s) : AGERIN

**NIVELLEMENT D'ORIGINE**

Méthode : GPS  
 Organisme : AGERIN  
 Référence nivelée : Autre type de référence  
 Description référence du repère : Sol  
 Système altimétrique : NGF IGN 1969 (système normal)  
 Altitude de la référence (en m) : 82.427 m  
 Différence entre le niveau d'eau et la référence (en m) : 1.700 m  
 Altitude calculée de l'eau (en m) : 84.127