


| | | |
|---|------------------------------|--------------------------------|
|  | Commune : ORLEANS | Rivière : La Loire |
| | Rue des Montées, n°52 | |
| Commentaires : Pilier gauche du portail d'entrée du n°52. | | 2 Repère(s) sur le site |

GÉNÉRAL

Unité de gestion : Loire-Allier-Cher-Indre

Code : WEB_S_202205093233 Date de mise à jour : 10/05/2022

Auteur : Wayfinder



GÉOLOCALISATION


Coordonnées WGS84 : X: 1.92179820 / Y: 47.87101800

Coordonnées RGF93 (Lambert 93) X: 619394.96 / Y: 6752841.83

Coordonnées RGF93 (ETRS89) : X: 1.9217982 / Y: 47.871018

Code Hydro: ----0000 Rive de référence: Gauche




| | | | |
|---|--|--|--|
|  | 20 Octobre 1846 | Nature de l'inondation : Débordement de cours d'eau | Nature du repère : Repère normalisé (décret n°2005-233) |
| | Commentaires : Repère normalisé EP Loire sur le pilier droit du portail | | |

GÉNÉRAL

Code : WEB_R_202205252257 Date de mise à jour : 25/05/2022

Auteur : Wayfinder



MARQUE

Texte : 20 octobre 1846 - Plus hautes eaux connues - Loire

Maximum de l'inondation : Oui

Visibilité : Oui