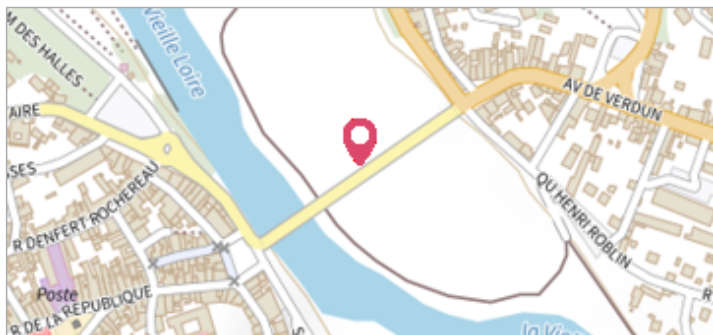
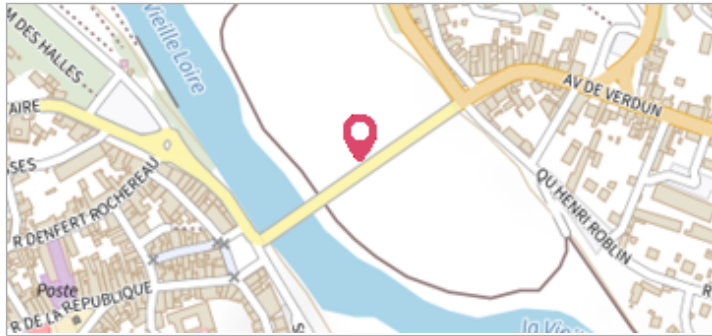


Commune : **DECIZE**Rivière : **La Loire****Vieille Loire****4** Repère(s) sur le site**GÉNÉRAL****Unité de gestion :** Loire-Allier-Cher-Indre**Code :** BDHE\_LB\_S\_6319**Date de mise à jour :** 19/05/2022**Auteur :** SPC LACI**GÉOLOCALISATION****Coordonnées WGS84 :** X: 3.46538285 / Y: 46.82982790**Coordonnées RGF93 (Lambert 93) :** X: 735474 / Y: 6636735**Coordonnées RGF93 (ETRS89) :** X: 3.4653828 / Y: 46.8298279**Code Hydro :** ----0000**Rive de référence :** Gauche**15 janvier 1996**Nature de l'inondation : **Débordement de cours d'eau**Altitude calculée de l'eau : **188.613 m**Nature du repère : **Mesure du niveau d'eau****Commentaires :** Heure de mesure : 15:45**GÉNÉRAL****Code :** BDHE\_LB\_R\_6319\_1**Date de mise à jour :****Auteur :** SPC LACI

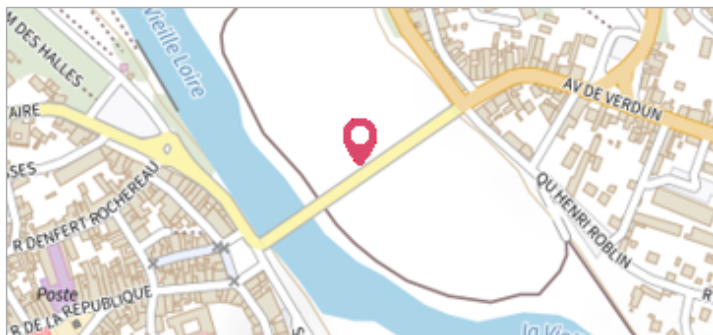
20/05/2022

**MARQUE****Maximum de l'inondation :** Non renseigné**Visibilité :** Non**État du repère :** Disparu**Pérennité :** Aucune**Repère calculé :** Non renseigné**PHEC :** Non renseigné**SOURCE DE REPÉRAGE : VERSEMENT BDHE DREAL CVL - LOIRE BOURGUIGNONNE - 03/12/2021****Type de repérage :** Observations en cours d'événement**Organisme(s) :** DREAL Centre-Val de Loire, DIREN Centre**NIVELLEMENT SIEL - 15/01/1996****Méthode :** Cheminement topographique**Organisme :** DREAL Centre-Val de Loire**Commentaires sur le nivellement :** Nivellement à partir du réseau de mesure du SIEL, point de repère 6280. sur la culée rive gauche, coté amont, du pont sur la Vieille Loire**Référence nivelée :** Autre type de référence**Description référence du repère :** Cf commentaires sur le nivellement.**Système altimétrique :** NGF IGN 1969 (système normal)**Altitude de la référence (en m) :** 186.163 m**Différence entre le niveau d'eau et la référence (en m) :** 2.450 m**Altitude calculée de l'eau (en m) :** 188.613

Commune : **DECIZE**Rivière : **La Loire****Vieille Loire****4** Repère(s) sur le site**GÉNÉRAL****Unité de gestion :** Loire-Allier-Cher-Indre**Code :** BDHE\_LB\_S\_6319**Date de mise à jour :** 19/05/2022**Auteur :** SPC LACI**GÉOLOCALISATION****Coordonnées WGS84 :** X: 3.46538285 / Y: 46.82982790**Coordonnées RGF93 (Lambert 93) :** X: 735474 / Y: 6636735**Coordonnées RGF93 (ETRS89) :** X: 3.4653828 / Y: 46.8298279**Code Hydro :** ----0000**Rive de référence :** Gauche**15 novembre 1996**Nature de l'inondation : **Débordement de cours d'eau**Altitude calculée de l'eau : **188.943 m**Nature du repère : **Mesure du niveau d'eau****Commentaires :** Heure de mesure : 15:25**GÉNÉRAL****Code :** BDHE\_LB\_R\_6319\_2**Date de mise à jour :****Auteur :** SPC LACI

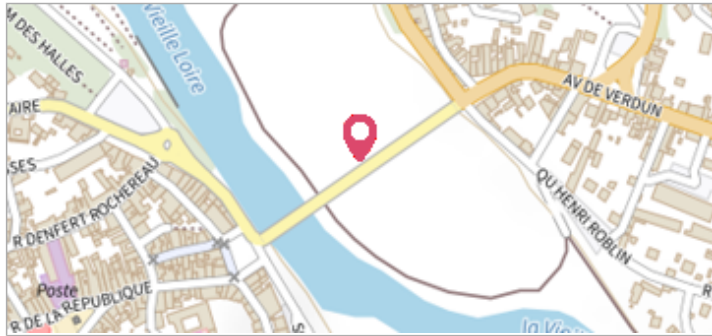
20/05/2022

**MARQUE****Maximum de l'inondation :** Non renseigné**Visibilité :** Non**État du repère :** Disparu**Pérennité :** Aucune**Repère calculé :** Non renseigné**PHEC :** Non renseigné**SOURCE DE REPÉRAGE : VERSEMENT BDHE DREAL CVL - LOIRE BOURGUIGNONNE - 03/12/2021****Type de repérage :** Observations en cours d'événement**Organisme(s) :** DREAL Centre-Val de Loire, DIREN Centre**NIVELLEMENT SIEL - 15/11/1996****Méthode :** Cheminement topographique**Organisme :** DREAL Centre-Val de Loire**Commentaires sur le nivellement :** Nivellement à partir du réseau de mesure du SIEL, point de repère 6280. sur la culée rive gauche, coté amont, du pont sur la Vieille Loire**Référence nivelée :** Autre type de référence**Description référence du repère :** Cf commentaires sur le nivellement.**Système altimétrique :** NGF IGN 1969 (système normal)**Altitude de la référence (en m) :** 186.163 m**Différence entre le niveau d'eau et la référence (en m) :** 2.780 m**Altitude calculée de l'eau (en m) :** 188.943

Commune : **DECIZE**Rivière : **La Loire****Vieille Loire****4** Repère(s) sur le site**GÉNÉRAL****Unité de gestion :** Loire-Allier-Cher-Indre**Code :** BDHE\_LB\_S\_6319**Date de mise à jour :** 19/05/2022**Auteur :** SPC LACI**GÉOLOCALISATION****Coordonnées WGS84 :** X: 3.46538285 / Y: 46.82982790**Coordonnées RGF93 (Lambert 93) :** X: 735474 / Y: 6636735**Coordonnées RGF93 (ETRS89) :** X: 3.4653828 / Y: 46.8298279**Code Hydro :** ----0000**Rive de référence :** Gauche**5 décembre 2003**Altitude calculée de l'eau : **190.97 m**Nature de l'inondation : **Débordement de cours d'eau**Nature du repère : **Mesure du niveau d'eau****Commentaires :** Heure de mesure : 11:45**GÉNÉRAL****Code :** BDHE\_LB\_R\_6319\_3**Date de mise à jour :****Auteur :** SPC LACI

20/05/2022

**MARQUE****Maximum de l'inondation :** Non renseigné**Visibilité :** Non**État du repère :** Disparu**Pérennité :** Aucune**Repère calculé :** Non renseigné**PHEC :** Non renseigné**SOURCE DE REPÉRAGE :** VERSEMENT BDHE DREAL CVL - LOIRE BOURGUIGNONNE - 03/12/2021**Type de repérage :** Observations en cours d'événement**Organisme(s) :** DREAL Centre-Val de Loire, DIREN Centre**NIVELLEMENT SIEL - 05/12/2003****Méthode :** Cheminement topographique**Organisme :** DREAL Centre-Val de Loire**Commentaires sur le nivellement :** Nivellement à partir du réseau de mesure du SIEL, point de repère 6281. sur la culée rive droite, coté aval, du pont sur la Vieille Loire**Référence nivelée :** Autre type de référence**Description référence du repère :** Cf commentaires sur le nivellement.**Système altimétrique :** NGF IGN 1969 (système normal)**Altitude de la référence (en m) :** 186.170 m**Différence entre le niveau d'eau et la référence (en m) :** 4.800 m**Altitude calculée de l'eau (en m) :** 190.97

Commune : **DECIZE**Rivière : **La Loire****Vieille Loire****4** Repère(s) sur le site**GÉNÉRAL****Unité de gestion :** Loire-Allier-Cher-Indre**Code :** BDHE\_LB\_S\_6319**Date de mise à jour :** 19/05/2022**Auteur :** SPC LACI**GÉOLOCALISATION****Coordonnées WGS84 :** X: 3.46538285 / Y: 46.82982790**Coordonnées RGF93 (Lambert 93) :** X: 735474 / Y: 6636735**Coordonnées RGF93 (ETRS89) :** X: 3.4653828 / Y: 46.8298279**Code Hydro :** ----0000**Rive de référence :** Gauche**22 janvier 2014**Nature de l'inondation : **Débordement de cours d'eau**Altitude calculée de l'eau : **189.334 m**Nature du repère : **Mesure du niveau d'eau****Commentaires :** Heure de mesure : 08:50**GÉNÉRAL****Code :** BDHE\_LB\_R\_6319\_4**Date de mise à jour :** 19/05/2022**Auteur :** SPC LACI**MARQUE****Maximum de l'inondation :** Non renseigné**Visibilité :** Non**État du repère :** Disparu**Pérennité :** Aucune**Repère calculé :** Non renseigné**PHEC :** Non renseigné**SOURCE DE REPÉRAGE : VERSEMENT BDHE DREAL CVL - LOIRE BOURGUIGNONNE - 03/12/2021****Type de repérage :** Observations en cours d'événement**Organisme(s) :** DREAL Centre-Val de Loire, DIREN Centre**NIVELLEMENT SIEL - 22/01/2014****Méthode :** Cheminement topographique**Organisme :** DREAL Centre-Val de Loire**Commentaires sur le nivellement :** Nivellement à partir du réseau de mesure du SIEL, point de repère 6283. sur le parapet rive gauche, coté amont, face route, du pont sur la Vieille Loire**Référence nivelée :** Autre type de référence**Description référence du repère :** Cf commentaires sur le nivellement.**Système altimétrique :** NGF IGN 1969 (système normal)**Altitude de la référence (en m) :** 197.268 m**Différence entre le niveau d'eau et la référence (en m) :** -7.934 m**Altitude calculée de l'eau (en m) :** 189.334