Commune : **NEVERS** | Rivière : **La Loire**

La Jonction

14 Repère(s) sur le site

GÉNÉRAL

Unité de gestion : Loire-Cher-Indre
Code : BDHE_LB_S_6140 **Date de mise à jour :** 19/05/2022
Auteur : SPC LACI

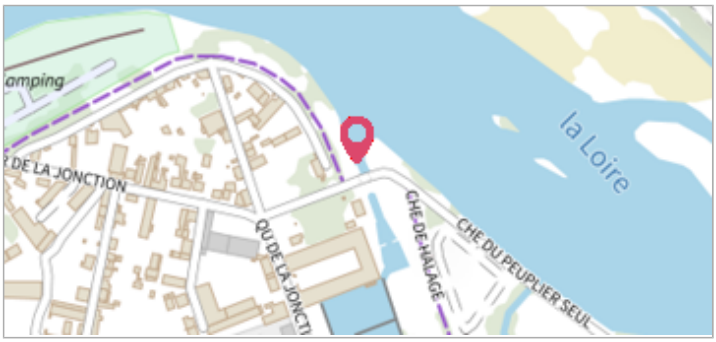

Vue du site BDHE 6140 point de repère 6242 (source: DIREN Centre)

GÉOLOCALISATION

Coordonnées WGS84 : X: 3.16586883 / Y: 46.98192021
Coordonnées RGF93 (Lambert 93) X: 712608 / Y: 6653536
Coordonnées RGF93 (ETRS89) : X: 3.1658688 / Y: 46.9819202
Code Hydro: ----0000 **Rive de référence:** Gauche

27 Décembre 1973

Altitude calculée de l'eau : **173.853 m**

Nature de l'inondation : **Débordement de cours d'eau**

Nature du repère : **Mesure du niveau d'eau**

Commentaires : Heure de mesure : 17:00

GÉNÉRAL

Code : BDHE_LB_R_6140_1 **Date de mise à jour :** 19/05/2022
Auteur : SPC LACI

MARQUE

Maximum de l'inondation : Non renseigné
Visibilité : Non **État du repère :** Disparu
Pérennité : Aucune **Repère calculé :** Non renseigné
PHEC : Non renseigné

SOURCE DE REPÉRAGE : VERSEMENT BDHE DREAL CVL – LOIRE BOURGUIGNONNE - 03/12/2021

Type de repérage : Observations en cours d'événement
Organisme : DREAL Centre-Val de loire DIREN Centre

NIVELLEMENT SIEL - 27/12/1973

Méthode : Cheminement topographique
Organisme : DREAL Centre-Val de loire
Commentaires sur le nivellement : Nivellement à partir du réseau de mesure du SIEL, point de repère 6154. ZERO DES ECHELLES FACE A LA CABINE RESEAU .
Référence nivelée : Autre type de référence
Description référence du repère : Cf commentaires sur le nivellement.
Système altimétrique : NGF IGN 1969 (système normal)
Altitude de la référence (en m) : 171.443 m
Différence entre le niveau d'eau et la référence (en m) : 2.410 m
Altitude calculée de l'eau (en m) : 173.853

Commune : **NEVERS** | Rivière : **La Loire**

La Jonction

14 Repère(s) sur le site

GÉNÉRAL

Unité de gestion : Loire-Cher-Indre
Code : BDHE_LB_S_6140 **Date de mise à jour :** 19/05/2022
Auteur : SPC LACI

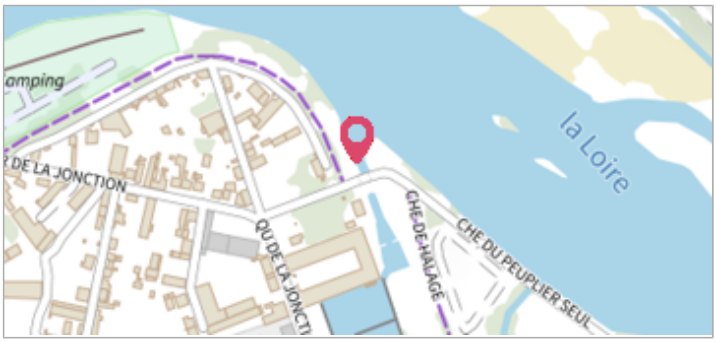

Vue du site BDHE 6140 point de repère 6242 (source: DIREN Centre)

GÉOLOCALISATION

Coordonnées WGS84 : X: 3.16586883 / Y: 46.98192021
Coordonnées RGF93 (Lambert 93) X: 712608 / Y: 6653536
Coordonnées RGF93 (ETRS89) : X: 3.1658688 / Y: 46.9819202
Code Hydro: ----0000 **Rive de référence:** Gauche

5 Avril 1987

Altitude calculée de l'eau : **172.378 m**

Nature de l'inondation : **Débordement de cours d'eau**

Nature du repère : **Mesure du niveau d'eau**

Commentaires : Heure de mesure : 20:20 - Limni pointé. Maximum 1,06 m le 6/04 à 5h00

GÉNÉRAL

Code : BDHE_LB_R_6140_2 **Date de mise à jour :** 19/05/2022
Auteur : SPC LACI

MARQUE

Maximum de l'inondation : Non renseigné
Visibilité : Non **État du repère :** Disparu
Pérennité : Aucune **Repère calculé :** Non renseigné
PHEC : Non renseigné

SOURCE DE REPÉRAGE : VERSEMENT BDHE DREAL CVL – LOIRE BOURGUIGNONNE - 03/12/2021

Type de repérage : Observations en cours d'événement
Organisme : DREAL Centre-Val de loire DIREN Centre

NIVELLEMENT SIEL - 05/04/1987

Méthode : Cheminement topographique
Organisme : DREAL Centre-Val de loire
Commentaires sur le nivellement : Nivellement à partir du réseau de mesure du SIEL, point de repère 6154. ZERO DES ECHELLES FACE A LA CABINE RESEAU .
Référence nivelée : Autre type de référence
Description référence du repère : Cf commentaires sur le nivellement.
Système altimétrique : NGF IGN 1969 (système normal)
Altitude de la référence (en m) : 171.443 m
Différence entre le niveau d'eau et la référence (en m) : 0.935 m
Altitude calculée de l'eau (en m) : 172.378

Commune : **NEVERS** | Rivière : **La Loire**

La Jonction

14 Repère(s) sur le site

GÉNÉRAL

Unité de gestion : Loire-Cher-Indre
Code : BDHE_LB_S_6140 **Date de mise à jour :** 19/05/2022
Auteur : SPC LACI

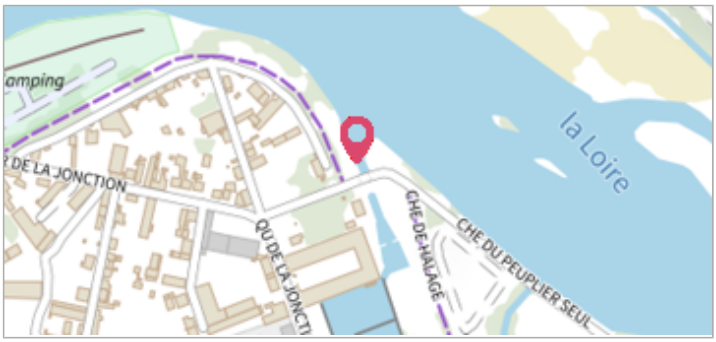

Vue du site BDHE 6140 point de repère 6242 (source: DIREN Centre)

GÉOLOCALISATION

Coordonnées WGS84 : X: 3.16586883 / Y: 46.98192021
Coordonnées RGF93 (Lambert 93) X: 712608 / Y: 6653536
Coordonnées RGF93 (ETRS89) : X: 3.1658688 / Y: 46.9819202
Code Hydro: ----0000 **Rive de référence:** Gauche

28 Avril 1989

Altitude calculée de l'eau : **173.423 m**

Nature de l'inondation : **Débordement de cours d'eau**

Nature du repère : **Mesure du niveau d'eau**

Commentaires : Heure de mesure : 19:00 - Maximum sur relevé SAC Nevers 2,28 m le 29/04 à 10 h00 (Maxi 2,28 m sur limni)

GÉNÉRAL

Code : BDHE_LB_R_6140_3 **Date de mise à jour :** 19/05/2022
Auteur : SPC LACI

MARQUE

Maximum de l'inondation : Non renseigné
Visibilité : Non **État du repère :** Disparu
Pérennité : Aucune **Repère calculé :** Non renseigné
PHEC : Non renseigné

SOURCE DE REPÉRAGE : VERSEMENT BDHE DREAL CVL – LOIRE BOURGUIGNONNE - 03/12/2021

Type de repérage : Observations en cours d'événement
Organisme : DREAL Centre-Val de loire DIREN Centre

NIVELLEMENT SIEL - 28/04/1989

Méthode : Cheminement topographique
Organisme : DREAL Centre-Val de loire
Commentaires sur le nivellement : Nivellement à partir du réseau de mesure du SIEL, point de repère 6154. ZERO DES ECHELLES FACE A LA CABINE RESEAU .
Référence nivelée : Autre type de référence
Description référence du repère : Cf commentaires sur le nivellement.
Système altimétrique : NGF IGN 1969 (système normal)
Altitude de la référence (en m) : 171.443 m
Différence entre le niveau d'eau et la référence (en m) : 1.980 m
Altitude calculée de l'eau (en m) : 173.423

Commune : **NEVERS** | Rivière : **La Loire**

La Jonction

14 Repère(s) sur le site

GÉNÉRAL

Unité de gestion : Loire-Cher-Indre
Code : BDHE_LB_S_6140 **Date de mise à jour :** 19/05/2022
Auteur : SPC LACI

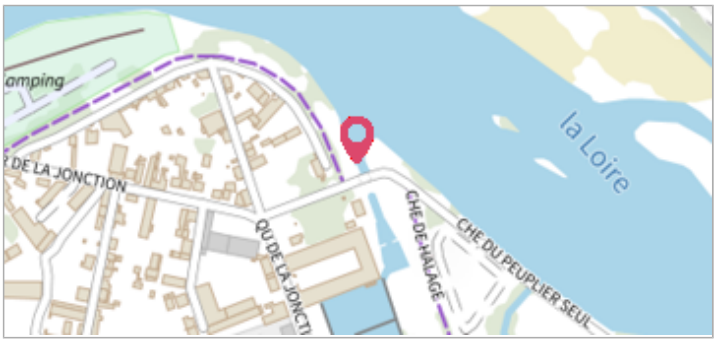

Vue du site BDHE 6140 point de repère 6242 (source: DIREN Centre)

GÉOLOCALISATION

Coordonnées WGS84 : X: 3.16586883 / Y: 46.98192021
Coordonnées RGF93 (Lambert 93) X: 712608 / Y: 6653536
Coordonnées RGF93 (ETRS89) : X: 3.1658688 / Y: 46.9819202
Code Hydro: ----0000 **Rive de référence:** Gauche

15 Janvier 1996

Altitude calculée de l'eau : **172.543 m**

Nature de l'inondation : **Débordement de cours d'eau**

Nature du repère : **Mesure du niveau d'eau**

Commentaires : Heure de mesure : 11:45 - Cote 1,10 m sur limni

GÉNÉRAL

Code : BDHE_LB_R_6140_4 **Date de mise à jour :** 19/05/2022
Auteur : SPC LACI

MARQUE

Maximum de l'inondation : Non renseigné
Visibilité : Non **État du repère :** Disparu
Pérennité : Aucune **Repère calculé :** Non renseigné
PHEC : Non renseigné

SOURCE DE REPÉRAGE : VERSEMENT BDHE DREAL CVL – LOIRE BOURGUIGNONNE - 03/12/2021

Type de repérage : Observations en cours d'événement
Organisme : DREAL Centre-Val de loire DIREN Centre

NIVELLEMENT SIEL - 15/01/1996

Méthode : Cheminement topographique
Organisme : DREAL Centre-Val de loire
Commentaires sur le nivellement : Nivellement à partir du réseau de mesure du SIEL, point de repère 6154. ZERO DES ECHELLES FACE A LA CABINE RESEAU .
Référence nivelée : Autre type de référence
Description référence du repère : Cf commentaires sur le nivellement.
Système altimétrique : NGF IGN 1969 (système normal)
Altitude de la référence (en m) : 171.443 m
Différence entre le niveau d'eau et la référence (en m) : 1.100 m
Altitude calculée de l'eau (en m) : 172.543

Commune : **NEVERS** | Rivière : **La Loire**

La Jonction

14 Repère(s) sur le site

GÉNÉRAL

Unité de gestion : Loire-Cher-Indre
Code : BDHE_LB_S_6140 **Date de mise à jour :** 19/05/2022
Auteur : SPC LACI

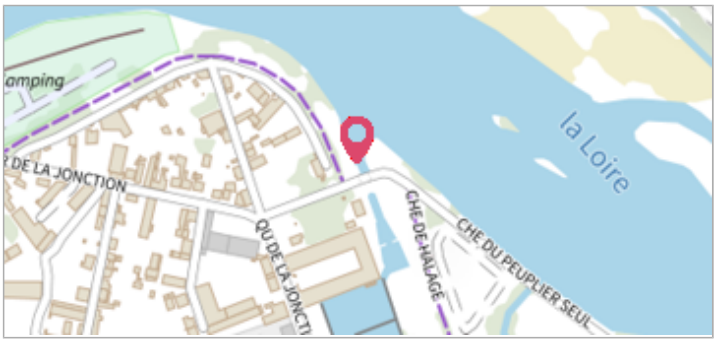

Vue du site BDHE 6140 point de repère 6242 (source: DIREN Centre)

GÉOLOCALISATION

Coordonnées WGS84 : X: 3.16586883 / Y: 46.98192021
Coordonnées RGF93 (Lambert 93) X: 712608 / Y: 6653536
Coordonnées RGF93 (ETRS89) : X: 3.1658688 / Y: 46.9819202
Code Hydro: ----0000 **Rive de référence:** Gauche

21 Mai 1996

Altitude calculée de l'eau : **172.753 m**

Nature de l'inondation : **Débordement de cours d'eau**

Nature du repère : **Mesure du niveau d'eau**

Commentaires : Cote maxi 1,34 m le 21/05 à 15h00

GÉNÉRAL

Code : BDHE_LB_R_6140_5 **Date de mise à jour :** 19/05/2022
Auteur : SPC LACI

MARQUE

Maximum de l'inondation : Non renseigné
Visibilité : Non **État du repère :** Disparu
Pérennité : Aucune **Repère calculé :** Non renseigné
PHEC : Non renseigné

SOURCE DE REPÉRAGE : VERSEMENT BDHE DREAL CVL – LOIRE BOURGUIGNONNE - 03/12/2021

Type de repérage : Observations en cours d'événement
Organisme : DREAL Centre-Val de loire DIREN Centre

NIVELLEMENT SIEL - 21/05/1996

Méthode : Cheminement topographique
Organisme : DREAL Centre-Val de loire
Commentaires sur le nivellement : Nivellement à partir du réseau de mesure du SIEL, point de repère 6154. ZERO DES ECHELLES FACE A LA CABINE RESEAU .
Référence nivelée : Autre type de référence
Description référence du repère : Cf commentaires sur le nivellement.
Système altimétrique : NGF IGN 1969 (système normal)
Altitude de la référence (en m) : 171.443 m
Différence entre le niveau d'eau et la référence (en m) : 1.310 m
Altitude calculée de l'eau (en m) : 172.753

Commune : **NEVERS** | Rivière : **La Loire**

La Jonction

14 Repère(s) sur le site

GÉNÉRAL

Unité de gestion : Loire-Cher-Indre
Code : BDHE_LB_S_6140 **Date de mise à jour :** 19/05/2022
Auteur : SPC LACI

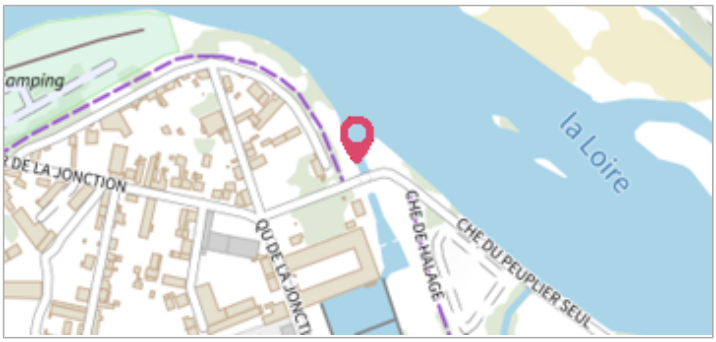

Vue du site BDHE 6140 point de repère 6242 (source: DIREN Centre)

GÉOLOCALISATION

Coordonnées WGS84 : X: 3.16586883 / Y: 46.98192021
Coordonnées RGF93 (Lambert 93) X: 712608 / Y: 6653536
Coordonnées RGF93 (ETRS89) : X: 3.1658688 / Y: 46.9819202
Code Hydro: ----0000 **Rive de référence:** Gauche

15 Novembre 1996

Altitude calculée de l'eau : **172.943 m**

Nature de l'inondation : **Débordement de cours d'eau**

Nature du repère : **Mesure du niveau d'eau**

Commentaires : Heure de mesure : 17:30 - Maxi 1,86 m le 16/11 à 12h00

GÉNÉRAL

Code : BDHE_LB_R_6140_6 **Date de mise à jour :** 19/05/2022
Auteur : SPC LACI

MARQUE

Maximum de l'inondation : Non renseigné
Visibilité : Non **État du repère :** Disparu
Pérennité : Aucune **Repère calculé :** Non renseigné
PHEC : Non renseigné

SOURCE DE REPÉRAGE : VERSEMENT BDHE DREAL CVL – LOIRE BOURGUIGNONNE - 03/12/2021

Type de repérage : Observations en cours d'événement
Organisme : DREAL Centre-Val de loire DIREN Centre

NIVELLEMENT SIEL - 15/11/1996

Méthode : Cheminement topographique
Organisme : DREAL Centre-Val de loire
Commentaires sur le nivellement : Nivellement à partir du réseau de mesure du SIEL, point de repère 6154. ZERO DES ECHELLES FACE A LA CABINE RESEAU .
Référence nivelée : Autre type de référence
Description référence du repère : Cf commentaires sur le nivellement.
Système altimétrique : NGF IGN 1969 (système normal)
Altitude de la référence (en m) : 171.443 m
Différence entre le niveau d'eau et la référence (en m) : 1.500 m
Altitude calculée de l'eau (en m) : 172.943

Commune : **NEVERS** | Rivière : **La Loire**

La Jonction

14 Repère(s) sur le site

GÉNÉRAL

Unité de gestion : Loire-Cher-Indre
Code : BDHE_LB_S_6140 **Date de mise à jour :** 19/05/2022
Auteur : SPC LACI

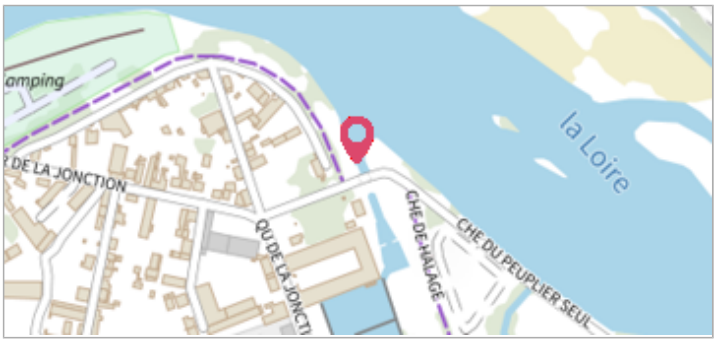

Vue du site BDHE 6140 point de repère 6242 (source: DIREN Centre)

GÉOLOCALISATION

Coordonnées WGS84 : X: 3.16586883 / Y: 46.98192021
Coordonnées RGF93 (Lambert 93) X: 712608 / Y: 6653536
Coordonnées RGF93 (ETRS89) : X: 3.1658688 / Y: 46.9819202
Code Hydro: ----0000 **Rive de référence:** Gauche

16 Mars 2001

Altitude calculée de l'eau : **173.359 m**

Nature de l'inondation : **Débordement de cours d'eau**

Nature du repère : **Mesure du niveau d'eau**

Commentaires : Heure de mesure : 14:40 - Maxi limnimétre: 2,118 m le 15/03/2001 à 15h00

GÉNÉRAL

Code : BDHE_LB_R_6140_7 **Date de mise à jour :** 19/05/2022
Auteur : SPC LACI

MARQUE

Maximum de l'inondation : Non renseigné
Visibilité : Non **État du repère :** Disparu
Pérennité : Aucune **Repère calculé :** Non renseigné
PHEC : Non renseigné

SOURCE DE REPÉRAGE : VERSEMENT BDHE DREAL CVL – LOIRE BOURGUIGNONNE - 03/12/2021

Type de repérage : Observations en cours d'événement
Organisme : DREAL Centre-Val de loire DIREN Centre

NIVELLEMENT SIEL - 16/03/2001

Méthode : Cheminement topographique
Organisme : DREAL Centre-Val de loire
Commentaires sur le nivellement : Nivellement à partir du réseau de mesure du SIEL, point de repère 6242. Zéro de l echelle sur le mur de l écluse de la Jonction.
Référence nivelée : Autre type de référence
Description référence du repère : Cf commentaires sur le nivellement.
Système altimétrique : NGF IGN 1969 (système normal)
Altitude de la référence (en m) : 171.459 m
Différence entre le niveau d'eau et la référence (en m) : 1.900 m
Altitude calculée de l'eau (en m) : 173.359

Commune : **NEVERS** | Rivière : **La Loire**

La Jonction

14 Repère(s) sur le site

GÉNÉRAL

Unité de gestion : Loire-Cher-Indre
Code : BDHE_LB_S_6140 **Date de mise à jour :** 19/05/2022
Auteur : SPC LACI

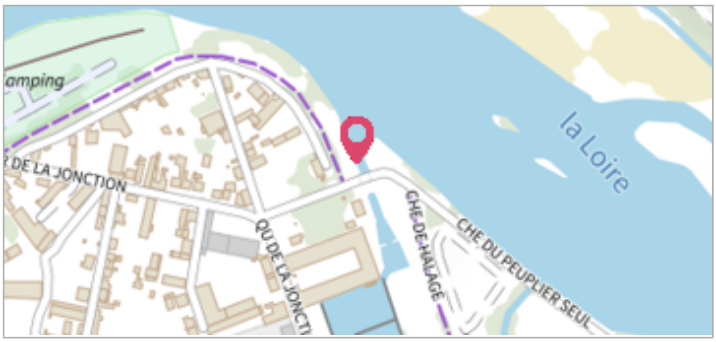

Vue du site BDHE 6140 point de repère 6242 (source: DIREN Centre)

GÉOLOCALISATION

Coordonnées WGS84 : X: 3.16586883 / Y: 46.98192021
Coordonnées RGF93 (Lambert 93) X: 712608 / Y: 6653536
Coordonnées RGF93 (ETRS89) : X: 3.1658688 / Y: 46.9819202
Code Hydro: ----0000 **Rive de référence:** Gauche

7 Mai 2001

Altitude calculée de l'eau : **174.273 m**

Nature de l'inondation : **Débordement de cours d'eau**

Nature du repère : **Mesure du niveau d'eau**

Commentaires : Heure de mesure : 18:45 - 07/05/2001 à 15:00, 2.78m à l échelle soit 174.22m

GÉNÉRAL

Code : BDHE_LB_R_6140_8 **Date de mise à jour :** 19/05/2022
Auteur : SPC LACI

MARQUE

Maximum de l'inondation : Non renseigné
Visibilité : Non **État du repère :** Disparu
Pérennité : Aucune **Repère calculé :** Non renseigné
PHEC : Non renseigné

SOURCE DE REPÉRAGE : VERSEMENT BDHE DREAL CVL – LOIRE BOURGUIGNONNE - 03/12/2021

Type de repérage : Observations en cours d'événement
Organisme : DREAL Centre-Val de loire DIREN Centre

NIVELLEMENT SIEL - 07/05/2001

Méthode : Cheminement topographique
Organisme : DREAL Centre-Val de loire
Commentaires sur le nivellement : Nivellement à partir du réseau de mesure du SIEL, point de repère 6154. ZERO DES ECHELLES FACE A LA CABINE RESEAU .
Référence nivelée : Autre type de référence
Description référence du repère : Cf commentaires sur le nivellement.
Système altimétrique : NGF IGN 1969 (système normal)
Altitude de la référence (en m) : 171.443 m
Différence entre le niveau d'eau et la référence (en m) : 2.830 m
Altitude calculée de l'eau (en m) : 174.273

Commune : **NEVERS** | Rivière : **La Loire**

La Jonction

14 Repère(s) sur le site

GÉNÉRAL

Unité de gestion : Loire-Cher-Indre
Code : BDHE_LB_S_6140 **Date de mise à jour :** 19/05/2022
Auteur : SPC LACI

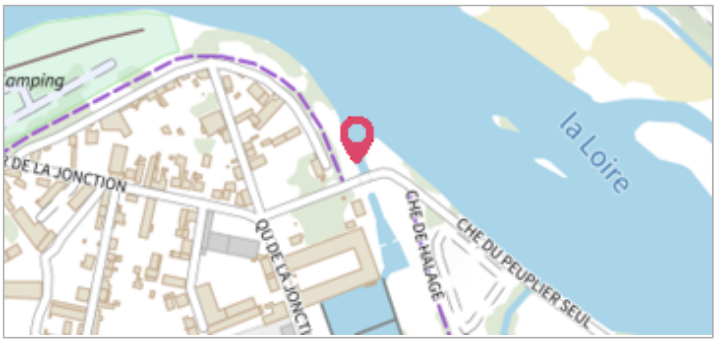

Vue du site BDHE 6140 point de repère 6242 (source: DIREN Centre)

GÉOLOCALISATION

Coordonnées WGS84 : X: 3.16586883 / Y: 46.98192021
Coordonnées RGF93 (Lambert 93) X: 712608 / Y: 6653536
Coordonnées RGF93 (ETRS89) : X: 3.1658688 / Y: 46.9819202
Code Hydro: ----0000 **Rive de référence:** Gauche

5 Décembre 2003

Altitude calculée de l'eau : **175.239 m**

Nature de l'inondation : **Débordement de cours d'eau**

Nature du repère : **Mesure du niveau d'eau**

Commentaires : Heure de mesure : 11:30 - Donnée Cristal: cote maxi 3,85 m de 16 à 17h00. Autre lecture 3,85 m le 5 à 15h46. Cote 3,865 m le 6/12 à 14h10 avec laisse maxi à 3,89 m

GÉNÉRAL

Code : BDHE_LB_R_6140_9 **Date de mise à jour :** 19/05/2022
Auteur : SPC LACI

MARQUE

Maximum de l'inondation : Non renseigné
Visibilité : Non **État du repère :** Disparu
Pérennité : Aucune **Repère calculé :** Non renseigné
PHEC : Non renseigné

SOURCE DE REPÉRAGE : VERSEMENT BDHE DREAL CVL – LOIRE BOURGUIGNONNE - 03/12/2021

Type de repérage : Observations en cours d'événement
Organisme : DREAL Centre-Val de loire DIREN Centre

NIVELLEMENT SIEL - 05/12/2003

Méthode : Cheminement topographique
Organisme : DREAL Centre-Val de loire
Commentaires sur le nivellement : Nivellement à partir du réseau de mesure du SIEL, point de repère 6242. Zéro de l echelle sur le mur de l écluse de la Jonction.
Référence nivelée : Autre type de référence
Description référence du repère : Cf commentaires sur le nivellement.
Système altimétrique : NGF IGN 1969 (système normal)
Altitude de la référence (en m) : 171.459 m
Différence entre le niveau d'eau et la référence (en m) : 3.780 m
Altitude calculée de l'eau (en m) : 175.239

Commune : **NEVERS** | Rivière : **La Loire**

La Jonction

14 Repère(s) sur le site

GÉNÉRAL

Unité de gestion : Loire-Cher-Indre
Code : BDHE_LB_S_6140 **Date de mise à jour :** 19/05/2022
Auteur : SPC LACI

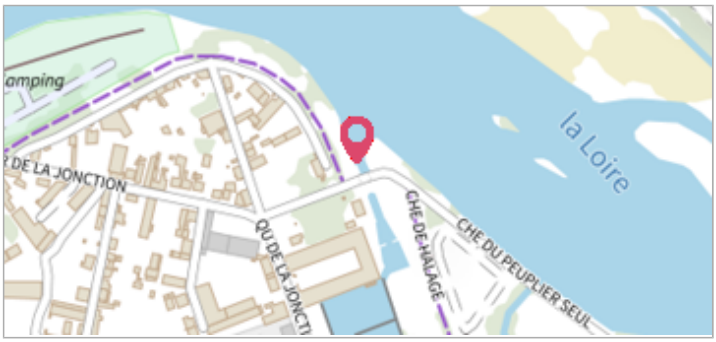

Vue du site BDHE 6140 point de repère 6242 (source: DIREN Centre)

GÉOLOCALISATION

Coordonnées WGS84 : X: 3.16586883 / Y: 46.98192021
Coordonnées RGF93 (Lambert 93) X: 712608 / Y: 6653536
Coordonnées RGF93 (ETRS89) : X: 3.1658688 / Y: 46.9819202
Code Hydro: ----0000 **Rive de référence:** Gauche

19 Avril 2005

Altitude calculée de l'eau : **173.899 m**

Nature de l'inondation : **Débordement de cours d'eau**

Nature du repère : **Mesure du niveau d'eau**

Commentaires : Heure de mesure : 15:00

GÉNÉRAL

Code : BDHE_LB_R_6140_10 **Date de mise à jour :** 19/05/2022
Auteur : SPC LACI

MARQUE

Maximum de l'inondation : Non renseigné
Visibilité : Non **État du repère :** Disparu
Pérennité : Aucune **Repère calculé :** Non renseigné
PHEC : Non renseigné

SOURCE DE REPÉRAGE : VERSEMENT BDHE DREAL CVL – LOIRE BOURGUIGNONNE - 03/12/2021

Type de repérage : Observations en cours d'événement
Organisme : DREAL Centre-Val de loire DIREN Centre

NIVELLEMENT SIEL - 19/04/2005

Méthode : Cheminement topographique
Organisme : DREAL Centre-Val de loire
Commentaires sur le nivellement : Nivellement à partir du réseau de mesure du SIEL, point de repère 6242. Zéro de l echelle sur le mur de l écluse de la Jonction.
Référence nivelée : Autre type de référence
Description référence du repère : Cf commentaires sur le nivellement.
Système altimétrique : NGF IGN 1969 (système normal)
Altitude de la référence (en m) : 171.459 m
Différence entre le niveau d'eau et la référence (en m) : 2.440 m
Altitude calculée de l'eau (en m) : 173.899

Commune : **NEVERS** | Rivière : **La Loire**

La Jonction

14 Repère(s) sur le site

GÉNÉRAL

Unité de gestion : Loire-Cher-Indre
Code : BDHE_LB_S_6140 **Date de mise à jour :** 19/05/2022
Auteur : SPC LACI

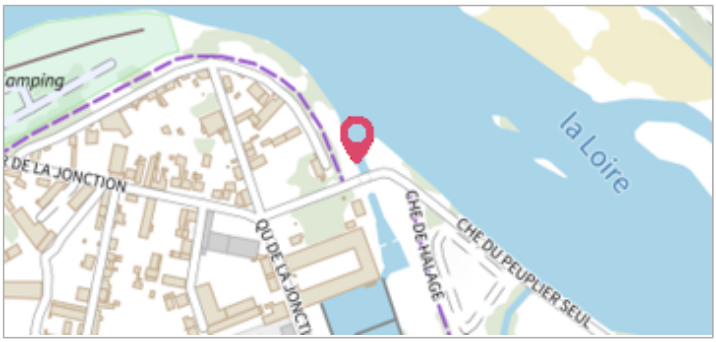

Vue du site BDHE 6140 point de repère 6242 (source: DIREN Centre)

GÉOLOCALISATION

Coordonnées WGS84 : X: 3.16586883 / Y: 46.98192021
Coordonnées RGF93 (Lambert 93) X: 712608 / Y: 6653536
Coordonnées RGF93 (ETRS89) : X: 3.1658688 / Y: 46.9819202
Code Hydro: ----0000 **Rive de référence:** Gauche

5 Novembre 2008

Altitude calculée de l'eau : **174.399 m**

Nature de l'inondation : **Débordement de cours d'eau**

Nature du repère : **Mesure du niveau d'eau**

Commentaires : Heure de mesure : 14:00

GÉNÉRAL

Code : BDHE_LB_R_6140_11 **Date de mise à jour :** 19/05/2022
Auteur : SPC LACI

MARQUE

Maximum de l'inondation : Non renseigné
Visibilité : Non **État du repère :** Disparu
Pérennité : Aucune **Repère calculé :** Non renseigné
PHEC : Non renseigné

SOURCE DE REPÉRAGE : VERSEMENT BDHE DREAL CVL – LOIRE BOURGUIGNONNE - 03/12/2021

Type de repérage : Observations en cours d'événement
Organisme : DREAL Centre-Val de loire DIREN Centre

NIVELLEMENT SIEL - 05/11/2008

Méthode : Cheminement topographique
Organisme : DREAL Centre-Val de loire
Commentaires sur le nivellement : Nivellement à partir du réseau de mesure du SIEL, point de repère 6242. Zéro de l echelle sur le mur de l écluse de la Jonction.
Référence nivelée : Autre type de référence
Description référence du repère : Cf commentaires sur le nivellement.
Système altimétrique : NGF IGN 1969 (système normal)
Altitude de la référence (en m) : 171.459 m
Différence entre le niveau d'eau et la référence (en m) : 2.940 m
Altitude calculée de l'eau (en m) : 174.399

Commune : **NEVERS** | Rivière : **La Loire**

La Jonction

14 Repère(s) sur le site

GÉNÉRAL

Unité de gestion : Loire-Cher-Indre
Code : BDHE_LB_S_6140 **Date de mise à jour :** 19/05/2022
Auteur : SPC LACI

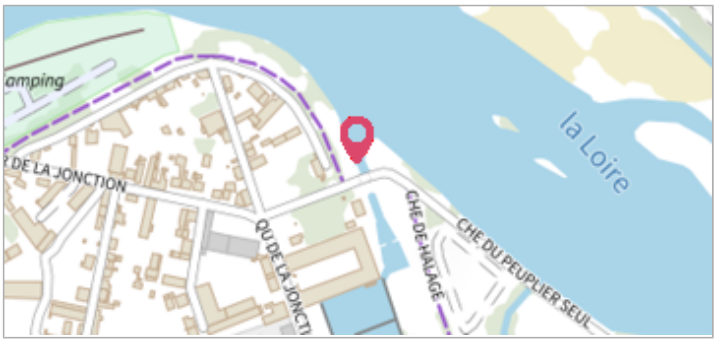

Vue du site BDHE 6140 point de repère 6242 (source: DIREN Centre)

GÉOLOCALISATION

Coordonnées WGS84 : X: 3.16586883 / Y: 46.98192021
Coordonnées RGF93 (Lambert 93) X: 712608 / Y: 6653536
Coordonnées RGF93 (ETRS89) : X: 3.1658688 / Y: 46.9819202
Code Hydro: ----0000 **Rive de référence:** Gauche

18 Novembre 2010

Altitude calculée de l'eau : **173.229 m**

Nature de l'inondation : **Débordement de cours d'eau**

Nature du repère : **Mesure du niveau d'eau**

Commentaires : Heure de mesure : 10:40

GÉNÉRAL

Code : BDHE_LB_R_6140_12 **Date de mise à jour :** 19/05/2022
Auteur : SPC LACI

MARQUE

Maximum de l'inondation : Non renseigné
Visibilité : Non **État du repère :** Disparu
Pérennité : Aucune **Repère calculé :** Non renseigné
PHEC : Non renseigné

SOURCE DE REPÉRAGE : VERSEMENT BDHE DREAL CVL – LOIRE BOURGUIGNONNE - 03/12/2021

Type de repérage : Observations en cours d'événement
Organisme : DREAL Centre-Val de loire DIREN Centre

NIVELLEMENT SIEL - 18/11/2010

Méthode : Cheminement topographique
Organisme : DREAL Centre-Val de loire
Commentaires sur le nivellement : Nivellement à partir du réseau de mesure du SIEL, point de repère 6242. Zéro de l echelle sur le mur de l écluse de la Jonction.
Référence nivelée : Autre type de référence
Description référence du repère : Cf commentaires sur le nivellement.
Système altimétrique : NGF IGN 1969 (système normal)
Altitude de la référence (en m) : 171.459 m
Différence entre le niveau d'eau et la référence (en m) : 1.770 m
Altitude calculée de l'eau (en m) : 173.229

Commune : **NEVERS** | Rivière : **La Loire**

La Jonction

14 Repère(s) sur le site

GÉNÉRAL

Unité de gestion : Loire-Cher-Indre
Code : BDHE_LB_S_6140 **Date de mise à jour :** 19/05/2022
Auteur : SPC LACI

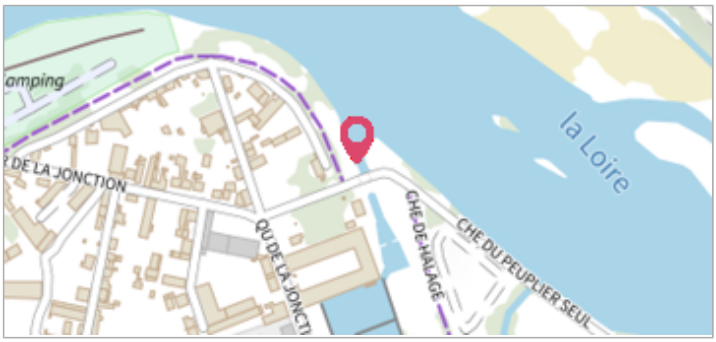

Vue du site BDHE 6140 point de repère 6242 (source: DIREN Centre)

GÉOLOCALISATION

Coordonnées WGS84 : X: 3.16586883 / Y: 46.98192021
Coordonnées RGF93 (Lambert 93) X: 712608 / Y: 6653536
Coordonnées RGF93 (ETRS89) : X: 3.1658688 / Y: 46.9819202
Code Hydro: ----0000 **Rive de référence:** Gauche

9 Décembre 2010

Altitude calculée de l'eau : **173.944 m**

Nature de l'inondation : **Débordement de cours d'eau**

Nature du repère : **Mesure du niveau d'eau**

Commentaires : Heure de mesure : 13:30

GÉNÉRAL

Code : BDHE_LB_R_6140_13 **Date de mise à jour :** 19/05/2022
Auteur : SPC LACI

MARQUE

Maximum de l'inondation : Non renseigné
Visibilité : Non **État du repère :** Disparu
Pérennité : Aucune **Repère calculé :** Non renseigné
PHEC : Non renseigné

SOURCE DE REPÉRAGE : VERSEMENT BDHE DREAL CVL – LOIRE BOURGUIGNONNE - 03/12/2021

Type de repérage : Observations en cours d'événement
Organisme : DREAL Centre-Val de loire DIREN Centre

NIVELLEMENT SIEL - 09/12/2010

Méthode : Cheminement topographique
Organisme : DREAL Centre-Val de loire
Commentaires sur le nivellement : Nivellement à partir du réseau de mesure du SIEL, point de repère 6242. Zéro de l echelle sur le mur de l écluse de la Jonction.
Référence nivelée : Autre type de référence
Description référence du repère : Cf commentaires sur le nivellement.
Système altimétrique : NGF IGN 1969 (système normal)
Altitude de la référence (en m) : 171.459 m
Différence entre le niveau d'eau et la référence (en m) : 2.485 m
Altitude calculée de l'eau (en m) : 173.944

Commune : **NEVERS** | Rivière : **La Loire**

La Jonction

14 Repère(s) sur le site

GÉNÉRAL

Unité de gestion : Loire-Cher-Indre
Code : BDHE_LB_S_6140 **Date de mise à jour :** 19/05/2022
Auteur : SPC LACI

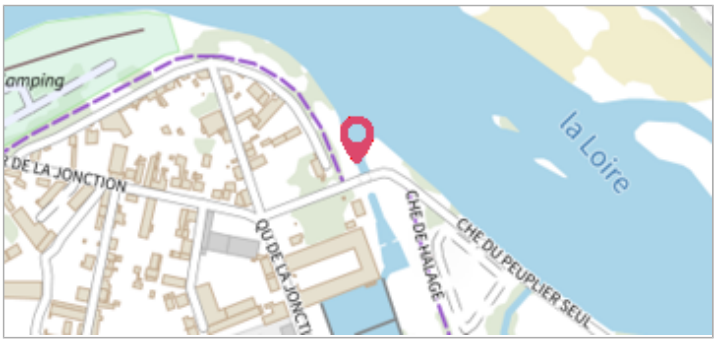

Vue du site BDHE 6140 point de repère 6242 (source: DIREN Centre)

GÉOLOCALISATION

Coordonnées WGS84 : X: 3.16586883 / Y: 46.98192021
Coordonnées RGF93 (Lambert 93) X: 712608 / Y: 6653536
Coordonnées RGF93 (ETRS89) : X: 3.1658688 / Y: 46.9819202
Code Hydro: ----0000 **Rive de référence:** Gauche

22 Janvier 2014

Altitude calculée de l'eau : **173.564 m**

Nature de l'inondation : **Débordement de cours d'eau**

Nature du repère : **Mesure du niveau d'eau**

Commentaires : Heure de mesure : 13:00

GÉNÉRAL

Code : BDHE_LB_R_6140_14 **Date de mise à jour :** 19/05/2022
Auteur : SPC LACI

MARQUE

Maximum de l'inondation : Non renseigné
Visibilité : Non **État du repère :** Disparu
Pérennité : Aucune **Repère calculé :** Non renseigné
PHEC : Non renseigné

SOURCE DE REPÉRAGE : VERSEMENT BDHE DREAL CVL – LOIRE BOURGUIGNONNE - 03/12/2021

Type de repérage : Observations en cours d'événement
Organisme : DREAL Centre-Val de loire DIREN Centre

NIVELLEMENT SIEL - 22/01/2014

Méthode : Cheminement topographique
Organisme : DREAL Centre-Val de loire
Commentaires sur le nivellement : Nivellement à partir du réseau de mesure du SIEL, point de repère 6242. Zéro de l echelle sur le mur de l écluse de la Jonction.
Référence nivelée : Autre type de référence
Description référence du repère : Cf commentaires sur le nivellement.
Système altimétrique : NGF IGN 1969 (système normal)
Altitude de la référence (en m) : 171.459 m
Différence entre le niveau d'eau et la référence (en m) : 2.105 m
Altitude calculée de l'eau (en m) : 173.564