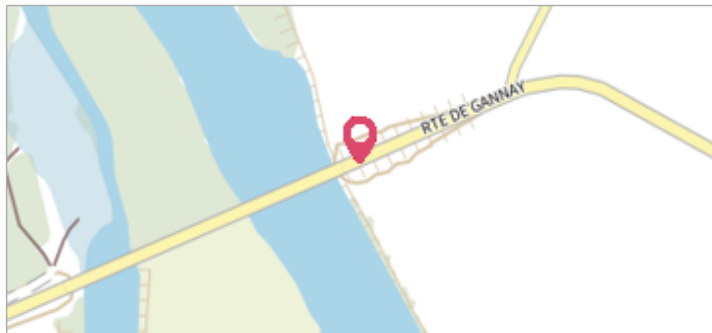



Commune : **CRONAT**Rivière : **La Loire****Le Galbrit****2** Repère(s) sur le site**GÉNÉRAL****Unité de gestion :** Loire-Allier-Cher-Indre**Code :** BDHE_LB_S_6092**Date de mise à jour :** 19/05/2022**Auteur :** SPC LACI**GÉOLOCALISATION****Coordonnées WGS84 :** X: 3.63925485 / Y: 46.73108089**Coordonnées RGF93 (Lambert 93) :** X: 748816 / Y: 6625861**Coordonnées RGF93 (ETRS89) :** X: 3.6392548 / Y: 46.7310809**Code Hydro :** ----0000**Rive de référence :** Droite**5 avril 1987**Altitude calculée de l'eau : **199.123 m**Nature de l'inondation : **Débordement de cours d'eau**Nature du repère : **Mesure du niveau d'eau****Commentaires :** Heure de mesure : 15:40 - Laisse du maxi à 7 cm au dessus**GÉNÉRAL****Code :** BDHE_LB_R_6092_1**Date de mise à jour :****Auteur :** SPC LACI

22/05/2022

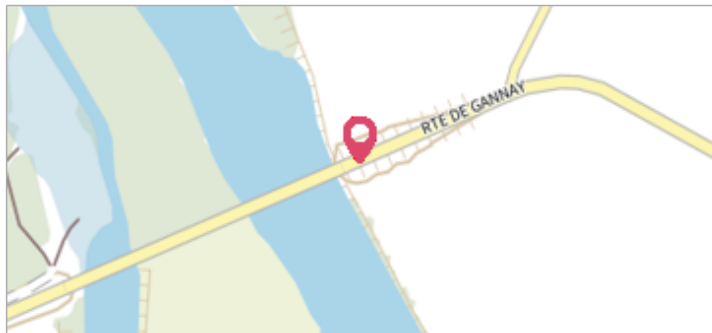
MARQUE**Maximum de l'inondation :** Non renseigné**Visibilité :** Non**État du repère :** Disparu**Pérennité :** Aucune**Repère calculé :** Non renseigné**PHEC :** Non renseigné**SOURCE DE REPÉRAGE : VERSEMENT BDHE DREAL CVL - LOIRE BOURGUIGNONNE - 03/12/2021****Type de repérage :** Observations en cours d'événement**Organisme(s) :** DREAL Centre-Val de Loire, DIREN Centre**NIVELLEMENT SIEL - 05/04/1987****Méthode :** Cheminement topographique**Organisme :** DREAL Centre-Val de Loire**Commentaires sur le nivellement :** Nivellement à partir du réseau de mesure du SIEL, point de repère 6101. EXTREMITÉ CHEMIN ACCÈS LOIRE 1,3km A L AVAL. DISPARUE.**Référence nivelée :** Autre type de référence**Description référence du repère :** Cf commentaires sur le nivellement.**Système altimétrique :** NGF IGN 1969 (système normal)**Altitude de la référence (en m) :** 200.040 m**Différence entre le niveau d'eau et la référence (en m) :** -0.917 m**Altitude calculée de l'eau (en m) :** 199.123

	Commune : CRONAT	Rivière : La Loire
	Le Galbrit	

2 Repère(s) sur le site


GÉNÉRAL

Unité de gestion : Loire-Allier-Cher-Indre
 Code : BDHE_LB_S_6092 Date de mise à jour : 19/05/2022
 Auteur : SPC LACI



GÉOLOCALISATION

Coordonnées WGS84 : X: 3.63925485 / Y: 46.73108089
 Coordonnées RGF93 (Lambert 93) X: 748816 / Y: 6625861
 Coordonnées RGF93 (ETRS89) : X: 3.6392548 / Y: 46.7310809
 Code Hydro: ----0000 Rive de référence: Droite

	9 avril 1987	Altitude calculée de l'eau : 198.379 m
	Nature de l'inondation : Débordement de cours d'eau	Nature du repère : Mesure du niveau d'eau

Commentaires : Heure de mesure : 16:30

GÉNÉRAL

Code : BDHE_LB_R_6092_2 Date de mise à jour : 31/05/2022
 Auteur : SPC LACI

MARQUE

Maximum de l'inondation : Non renseigné
 Visibilité : Non État du repère : Disparu
 Pérennité : Aucune Repère calculé : Non renseigné
 PHEC : Non renseigné

SOURCE DE REPÉRAGE : VERSEMENT BDHE DREAL CVL - LOIRE BOURGUIGNONNE - 03/12/2021

Type de repérage : Observations en cours d'événement
 Organisme(s) : DREAL Centre-Val de Loire, DIREN Centre

NIVELLEMENT SIEL - 09/04/1987

Méthode : Cheminement topographique
 Organisme : DREAL Centre-Val de Loire
 Commentaires sur le nivellement : Nivellement à partir du réseau de mesure du SIEL, point de repère 6101. EXTREMITÉ CHEMIN ACCÈS LOIRE 1,3km A L AVAL. DISPARUE.
 Référence nivelée : Autre type de référence
 Description référence du repère : Cf commentaires sur le nivellement.
 Système altimétrique : NGF IGN 1969 (système normal)
 Altitude de la référence (en m) : 200.040 m
 Différence entre le niveau d'eau et la référence (en m) : -1.661 m
 Altitude calculée de l'eau (en m) : 198.379