

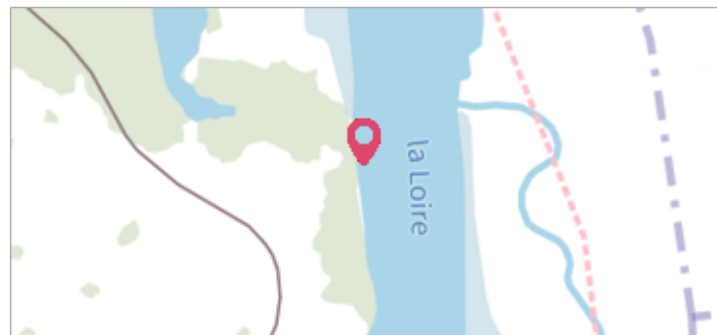
Commune : **SAINT-MARTIN-DES-LAIS** | Rivière : **La Loire**

**Les Jeandeaux**

**3** Repère(s) sur le site

**GÉNÉRAL**

Unité de gestion : Loire-Allier-Cher-Indre  
 Code : BDHE\_LB\_S\_6084      Date de mise à jour : 15/09/2025  
 Auteur : SPC LACI



**GÉOLOCALISATION**

Coordonnées WGS84 : X: 3.69520796 / Y: 46.65610848  
 Coordonnées RGF93 (Lambert 93) X: 753162 / Y: 6617571  
 Coordonnées RGF93 (ETRS89) : X: 3.695208 / Y: 46.6561085  
 Code Hydro: ----0000      Rive de référence: Gauche

**4 novembre 2008**      Altitude calculée de l'eau : **205.667 m**

Nature de l'inondation : **Débordement de cours d'eau**      Nature du repère : **Mesure du niveau d'eau**

Commentaires : Heure de mesure : 11:20

**GÉNÉRAL**

Code : BDHE\_LB\_R\_6084\_1      Date de mise à jour : 22/05/2022  
 Auteur : SPC LACI



**MARQUE**

Maximum de l'inondation : Non renseigné  
 Visibilité : Non      État du repère : Disparu  
 Pérennité : Aucune      Repère calculé : Non renseigné  
 PHEC : Non renseigné

**SOURCE DE REPÉRAGE : VERSEMENT BDHE DREAL CVL - LOIRE BOURGUIGNONNE - 03/12/2021**

Type de repérage : Observations en cours d'événement  
 Organisme(s) : DREAL Centre-Val de loire, DIREN Centre

**NIVELLEMENT SIEL - 04/11/2008**

Méthode : Cheminement topographique  
 Organisme : DREAL Centre-Val de loire  
 Commentaires sur le nivellement : Nivellement à partir du réseau de mesure du SIEL, point de repère 6216. M.sur borne IGN au pied arbre isolé à l'entrée de la carrière.  
 Référence nivelée : Autre type de référence  
 Description référence du repère : Cf commentaires sur le nivellement.  
 Système altimétrique : NGF IGN 1969 (système normal)  
 Altitude de la référence (en m) : 205.345 m  
 Différence entre le niveau d'eau et la référence (en m) : 0.322 m  
 Altitude calculée de l'eau (en m) : 205.667



Commune : SAINT-MARTIN-DES-LAIS

Rivière : La Loire

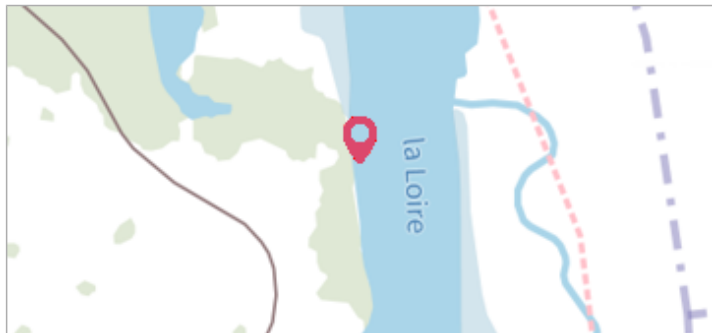
**Les Jeandeaux****3** Repère(s) sur le site**GÉNÉRAL**

Unité de gestion : Loire-Allier-Cher-Indre

Code : BDHE\_LB\_S\_6084

Date de mise à jour : 15/09/2025

Auteur : SPC LACI



Vue du site BDHE 6084 point de repère 6216 (source: DIREN Centre)

**GÉOLOCALISATION**

Coordonnées WGS84 : X: 3.69520796 / Y: 46.65610848

Coordonnées RGF93 (Lambert 93) X: 753162 / Y: 6617571

Coordonnées RGF93 (ETRS89) : X: 3.695208 / Y: 46.6561085

Code Hydro: ----0000

Rive de référence: Gauche

**17 novembre 2010**

Nature de l'inondation : Débordement de cours d'eau

Altitude calculée de l'eau : 204.953 m

Nature du repère : Mesure du niveau d'eau

Commentaires : Heure de mesure : 14:20

**GÉNÉRAL**

Code : BDHE\_LB\_R\_6084\_2

Date de mise à jour : 31/05/2022

Auteur : SPC LACI

**MARQUE**

Maximum de l'inondation : Non renseigné

Visibilité : Non

État du repère : Disparu

Pérennité : Aucune

Repère calculé : Non renseigné

PHEC : Non renseigné

**SOURCE DE REPÉRAGE : VERSEMENT BDHE DREAL CVL - LOIRE BOURGUIGNONNE - 03/12/2021**

Type de repérage : Observations en cours d'événement

Organisme(s) : DREAL Centre-Val de Loire, DIREN Centre

**NIVELLEMENT SIEL - 17/11/2010**

Méthode : Cheminement topographique

Organisme : DREAL Centre-Val de Loire

Commentaires sur le nivellement : Nivellement à partir du réseau de mesure du SIEL, point de repère 6216. M. sur borne IGN au pied arbre isolé à l'entrée de la carrière.

Référence nivelée : Autre type de référence

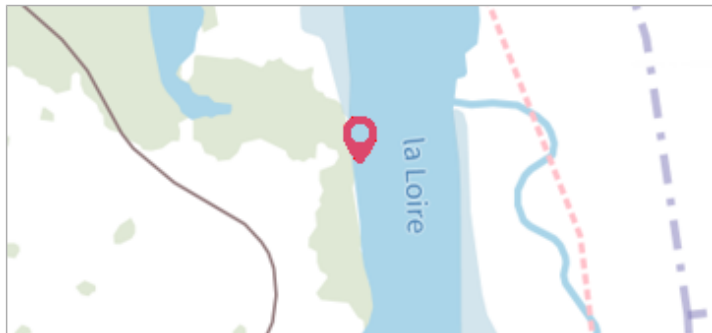
Description référence du repère : Cf commentaires sur le nivellement.

Système altimétrique : NGF IGN 1969 (système normal)

Altitude de la référence (en m) : 205.345 m

Différence entre le niveau d'eau et la référence (en m) : -0.392 m

Altitude calculée de l'eau (en m) : 204.953

Commune : **SAINT-MARTIN-DES-LAIS**Rivière : **La Loire****Les Jeandeaux****3** Repère(s) sur le site**GÉNÉRAL****Unité de gestion :** Loire-Allier-Cher-Indre**Code :** BDHE\_LB\_S\_6084**Date de mise à jour :** 15/09/2025**Auteur :** SPC LACI

Vue du site BDHE 6084 point de repère 6216 (source: DIREN Centre)

**GÉOLOCALISATION****Coordonnées WGS84 :** X: 3.69520796 / Y: 46.65610848**Coordonnées RGF93 (Lambert 93) :** X: 753162 / Y: 6617571**Coordonnées RGF93 (ETRS89) :** X: 3.695208 / Y: 46.6561085**Code Hydro :** ----0000**Rive de référence :** Gauche**21 janvier 2014**Nature de l'inondation : **Débordement de cours d'eau**Altitude calculée de l'eau : **205.164 m**Nature du repère : **Mesure du niveau d'eau****Commentaires :** Heure de mesure : 15:15**GÉNÉRAL****Code :** BDHE\_LB\_R\_6084\_3**Date de mise à jour :****Auteur :** SPC LACI

31/05/2022

**MARQUE****Maximum de l'inondation :** Non renseigné**Visibilité :** Non**État du repère :** Disparu**Pérennité :** Aucune**Repère calculé :** Non renseigné**PHEC :** Non renseigné**SOURCE DE REPÉRAGE : VERSEMENT BDHE DREAL CVL - LOIRE BOURGUIGNONNE - 03/12/2021****Type de repérage :** Observations en cours d'événement**Organisme(s) :** DREAL Centre-Val de Loire, DIREN Centre**NIVELLEMENT SIEL - 21/01/2014****Méthode :** Cheminement topographique**Organisme :** DREAL Centre-Val de Loire**Commentaires sur le nivellement :** Nivellement à partir du réseau de mesure du SIEL, point de repère 6216. M. sur borne IGN au pied arbre isolé à l'entrée de la carrière.**Référence nivelée :** Autre type de référence**Description référence du repère :** Cf commentaires sur le nivellement.**Système altimétrique :** NGF IGN 1969 (système normal)**Altitude de la référence (en m) :** 205.345 m**Différence entre le niveau d'eau et la référence (en m) :** -0.181 m**Altitude calculée de l'eau (en m) :** 205.164