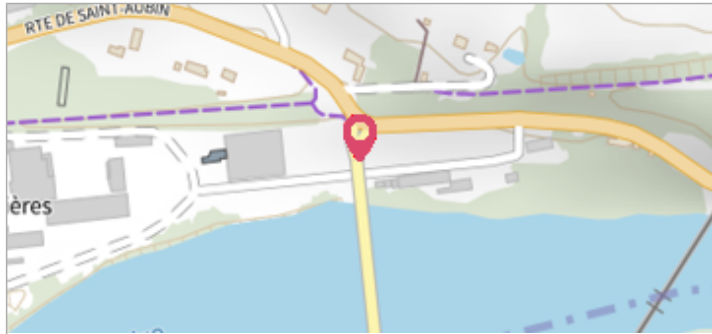


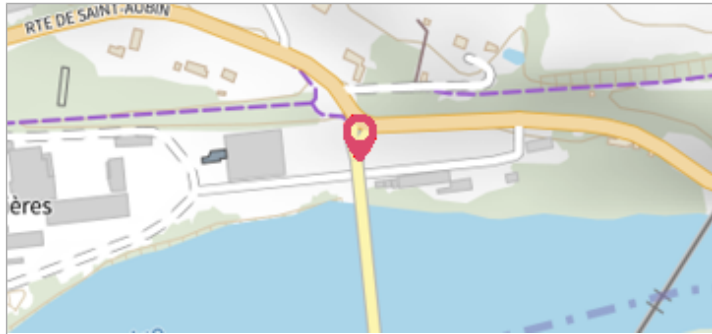
Commune : **GILLY-SUR-LOIRE**Rivière : **La Loire****Pont de Diou****4** Repère(s) sur le site**GÉNÉRAL****Unité de gestion :** Loire-Allier-Cher-Indre**Code :** BDHE_LB_S_6072**Date de mise à jour :** 19/05/2022**Auteur :** SPC LACI

Vue du site BDHE 6072 point de repère 6207 (source: DIREN Centre)

GÉOLOCALISATION**Coordonnées WGS84 :** X: 3.76047293 / Y: 46.53887558**Coordonnées RGF93 (Lambert 93) :** X: 758278 / Y: 6604598**Coordonnées RGF93 (ETRS89) :** X: 3.7604729 / Y: 46.5388756**Code Hydro :** ----0000**Rive de référence :** Droite**4 Décembre 2003**Nature de l'inondation : **Débordement de cours d'eau**Altitude calculée de l'eau : **215.923 m**Nature du repère : **Mesure du niveau d'eau****Commentaires :** Heure de mesure : 13:10**GÉNÉRAL****Code :** BDHE_LB_R_6072_1**Date de mise à jour :****Auteur :** SPC LACI

31/05/2022

MARQUE**Maximum de l'inondation :** Non renseigné**Visibilité :** Non**État du repère :** Disparu**Pérennité :** Aucune**Repère calculé :** Non renseigné**PHEC :** Non renseigné**SOURCE DE REPÉRAGE : VERSEMENT BDHE DREAL CVL - LOIRE BOURGUIGNONNE - 03/12/2021****Type de repérage :** Observations en cours d'événement**Organisme :** DREAL Centre-Val de Loire DIREN Centre**NIVELLEMENT SIEL - 04/12/2003****Méthode :** Cheminement topographique**Organisme :** DREAL Centre-Val de Loire**Commentaires sur le nivellement :** Nivellement à partir du réseau de mesure du SIEL, point de repère 6167. sur la culée rive droite. Zéro Bonnie (216,17) corrigé par IGN en 1999**Référence nivelée :** Autre type de référence**Description référence du repère :** Cf commentaires sur le nivellement.**Système altimétrique :** NGF IGN 1969 (système normal)**Altitude de la référence (en m) :** 216.093 m**Différence entre le niveau d'eau et la référence (en m) :** -0.170 m**Altitude calculée de l'eau (en m) :** 215.923

Commune : **GILLY-SUR-LOIRE**Rivière : **La Loire****Pont de Diou****4** Repère(s) sur le site**GÉNÉRAL****Unité de gestion :** Loire-Allier-Cher-Indre**Code :** BDHE_LB_S_6072**Date de mise à jour :** 19/05/2022**Auteur :** SPC LACI

Vue du site BDHE 6072 point de repère 6207 (source: DIREN Centre)

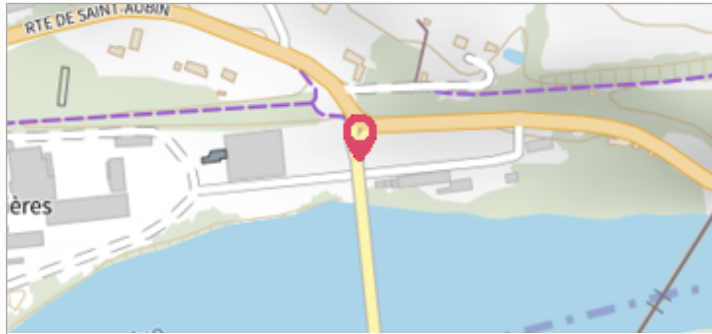
GÉOLOCALISATION**Coordonnées WGS84 :** X: 3.76047293 / Y: 46.53887558**Coordonnées RGF93 (Lambert 93) :** X: 758278 / Y: 6604598**Coordonnées RGF93 (ETRS89) :** X: 3.7604729 / Y: 46.5388756**Code Hydro :** ----0000**Rive de référence:** Droite**3 Novembre 2008**Altitude calculée de l'eau : **214.783 m**Nature de l'inondation : **Débordement de cours d'eau**Nature du repère : **Mesure du niveau d'eau****Commentaires :** Heure de mesure : 15:00**GÉNÉRAL****Code :** BDHE_LB_R_6072_2**Date de mise à jour :****Auteur :** SPC LACI

21/05/2022

MARQUE**Maximum de l'inondation :** Non renseigné**Visibilité :** Non**État du repère :** Disparu**Pérennité :** Aucune**Repère calculé :** Non renseigné**PHEC :** Non renseigné**SOURCE DE REPÉRAGE : VERSEMENT BDHE DREAL CVL - LOIRE BOURGUIGNONNE - 03/12/2021****Type de repérage :** Observations en cours d'événement**Organisme :** DREAL Centre-Val de Loire DIREN Centre**NIVELLEMENT SIEL - 03/11/2008****Méthode :** Cheminement topographique**Organisme :** DREAL Centre-Val de Loire**Commentaires sur le nivellement :** Nivellement à partir du réseau de mesure du SIEL, point de repère 6167. sur la culée rive droite. Zéro Bonnie (216,17) corrigé par IGN en 1999**Référence nivelée :** Autre type de référence**Description référence du repère :** Cf commentaires sur le nivellement.**Système altimétrique :** NGF IGN 1969 (système normal)**Altitude de la référence (en m) :** 216.093 m**Différence entre le niveau d'eau et la référence (en m) :** -1.310 m**Altitude calculée de l'eau (en m) :** 214.783

Commune : **GILLY-SUR-LOIRE**Rivière : **La Loire****Pont de Diou****4**

Repère(s) sur le site

GÉNÉRAL**Unité de gestion :** Loire-Allier-Cher-Indre**Code :** BDHE_LB_S_6072**Date de mise à jour :** 19/05/2022**Auteur :** SPC LACI

Vue du site BDHE 6072 point de repère 6207 (source: DIREN Centre)

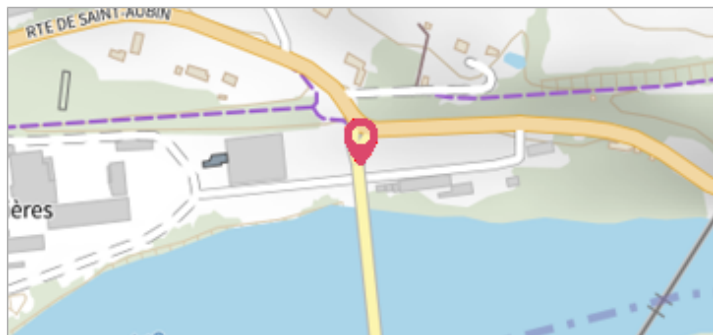
GÉOLOCALISATION**Coordonnées WGS84 :** X: 3.76047293 / Y: 46.53887558**Coordonnées RGF93 (Lambert 93) :** X: 758278 / Y: 6604598**Coordonnées RGF93 (ETRS89) :** X: 3.7604729 / Y: 46.5388756**Code Hydro :** ----0000**Rive de référence:** Droite**17 Novembre 2010**Altitude calculée de l'eau : **213.421 m**Nature de l'inondation : **Débordement de cours d'eau**Nature du repère : **Mesure du niveau d'eau****Commentaires :** Heure de mesure : 13:25**GÉNÉRAL****Code :** BDHE_LB_R_6072_3**Date de mise à jour :****Auteur :** SPC LACI

19/05/2022

MARQUE**Maximum de l'inondation :** Non renseigné**Visibilité :** Non**État du repère :** Disparu**Pérennité :** Aucune**Repère calculé :** Non renseigné**PHEC :** Non renseigné**SOURCE DE REPÉRAGE : VERSEMENT BDHE DREAL CVL - LOIRE BOURGUIGNONNE - 03/12/2021****Type de repérage :** Observations en cours d'événement**Organisme :** DREAL Centre-Val de Loire DIREN Centre**NIVELLEMENT SIEL - 17/11/2010****Méthode :** Cheminement topographique**Organisme :** DREAL Centre-Val de Loire**Commentaires sur le nivellement :** Nivellement à partir du réseau de mesure du SIEL, point de repère 6207. M. sur 1ère pile musoir aval.**Référence nivelée :** Autre type de référence**Description référence du repère :** Cf commentaires sur le nivellement.**Système altimétrique :** NGF IGN 1969 (système normal)**Altitude de la référence (en m) :** 214.335 m**Différence entre le niveau d'eau et la référence (en m) :** -0.914 m**Altitude calculée de l'eau (en m) :** 213.421

Commune : **GILLY-SUR-LOIRE**Rivière : **La Loire****Pont de Diou****4**

Repère(s) sur le site

GÉNÉRAL**Unité de gestion :** Loire-Allier-Cher-Indre**Code :** BDHE_LB_S_6072**Date de mise à jour :** 19/05/2022**Auteur :** SPC LACI

Vue du site BDHE 6072 point de repère 6207 (source: DIREN Centre)

GÉOLOCALISATION**Coordonnées WGS84 :** X: 3.76047293 / Y: 46.53887558**Coordonnées RGF93 (Lambert 93) :** X: 758278 / Y: 6604598**Coordonnées RGF93 (ETRS89) :** X: 3.7604729 / Y: 46.5388756**Code Hydro :** ----0000**Rive de référence :** Droite**21 Janvier 2014**Nature de l'inondation : **Débordement de cours d'eau**Altitude calculée de l'eau : **214.8 m**Nature du repère : **Mesure du niveau d'eau****Commentaires :** Heure de mesure : 13:39**GÉNÉRAL****Code :** BDHE_LB_R_6072_4**Date de mise à jour :****Auteur :** SPC LACI

30/05/2022

MARQUE**Maximum de l'inondation :** Non renseigné**Visibilité :** Non**État du repère :** Disparu**Pérennité :** Aucune**Repère calculé :** Non renseigné**PHEC :** Non renseigné**SOURCE DE REPÉRAGE : VERSEMENT BDHE DREAL CVL - LOIRE BOURGUIGNONNE - 03/12/2021****Type de repérage :** Observations en cours d'événement**Organisme :** DREAL Centre-Val de Loire DIREN Centre**NIVELLEMENT SIEL - 21/01/2014****Méthode :** Cheminement topographique**Organisme :** DREAL Centre-Val de Loire**Commentaires sur le nivellement :** Nivellement à partir du réseau de mesure du SIEL, point de repère 6207. M. sur 1ère pile musoir aval.**Référence nivelée :** Autre type de référence**Description référence du repère :** Cf commentaires sur le nivellement.**Système altimétrique :** NGF IGN 1969 (système normal)**Altitude de la référence (en m) :** 214.335 m**Différence entre le niveau d'eau et la référence (en m) :** 0.465 m**Altitude calculée de l'eau (en m) :** 214.8