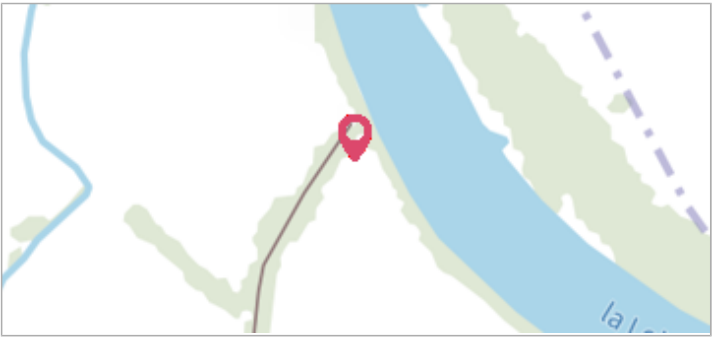

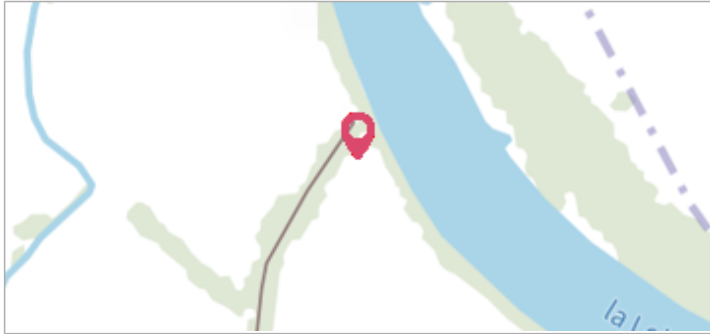
	Commune : PIERREFITTE-SUR-LOIRE	Rivière : La Loire
Le Theil		2 Repère(s) sur le site
GÉNÉRAL ----- Unité de gestion : Loire-Allier-Cher-Indre Code : BDHE_LB_S_6069 Date de mise à jour : 15/09/2025 Auteur : SPC LACI		
		
GÉOLOCALISATION ----- Coordonnées WGS84 : X: 3.79625782 / Y: 46.52123467 Coordonnées RGF93 (Lambert 93) X: 761040 / Y: 6602666 Coordonnées RGF93 (ETRS89) : X: 3.7962578 / Y: 46.5212347 Code Hydro: ----0000 Rive de référence: Gauche		
<div style="display: flex; justify-content: space-between;"><div>5 Avril 1987 Nature de l'inondation : Débordement de cours d'eau</div><div>Altitude calculée de l'eau : 215.463 m Nature du repère : Mesure du niveau d'eau</div></div>		
Commentaires : Heure de mesure : 12:50		
GÉNÉRAL ----- Code : BDHE_LB_R_6069_1 Date de mise à jour : 25/05/2022 Auteur : SPC LACI		
MARQUE ----- Maximum de l'inondation : Non renseigné Visibilité : Non État du repère : Disparu Pérennité : Aucune Repère calculé : Non renseigné PHEC : Non renseigné		
SOURCE DE REPÉRAGE : VERSEMENT BDHE DREAL CVL - LOIRE BOURGUIGNONNE - 03/12/2021 ----- Type de repérage : Observations en cours d'événement Organisme : DREAL Centre-Val de Loire DIREN Centre		
NIVELLEMENT SIEL - 05/04/1987 ----- Méthode : Cheminement topographique Organisme : DREAL Centre-Val de Loire Commentaires sur le nivellement : Nivellement à partir du réseau de mesure du SIEL, point de repère 6073. AU PIED ARBRE DOUBLE. DISPARUE Référence nivelée : Autre type de référence Description référence du repère : Cf commentaires sur le nivellement. Système altimétrique : NGF IGN 1969 (système normal) Altitude de la référence (en m) : 218.390 m Différence entre le niveau d'eau et la référence (en m) : -2.927 m Altitude calculée de l'eau (en m) : 215.463		

Commune : **PIERREFITTE-SUR-LOIRE**Rivière : **La Loire****Le Theil****2**

Repère(s) sur le site

GÉNÉRAL**Unité de gestion :** Loire-Allier-Cher-Indre**Code :** BDHE_LB_S_6069**Date de mise à jour :** 15/09/2025**Auteur :** SPC LACI**GÉOLOCALISATION****Coordonnées WGS84 :** X: 3.79625782 / Y: 46.52123467**Coordonnées RGF93 (Lambert 93) :** X: 761040 / Y: 6602666**Coordonnées RGF93 (ETRS89) :** X: 3.7962578 / Y: 46.5212347**Code Hydro :** ----0000**Rive de référence :** Gauche**9 Avril 1987**Nature de l'inondation : **Débordement de cours d'eau**Altitude calculée de l'eau : **214.443 m**Nature du repère : **Mesure du niveau d'eau****Commentaires :** Heure de mesure : 12:55**GÉNÉRAL****Code :** BDHE_LB_R_6069_2**Date de mise à jour :****Auteur :** SPC LACI

25/05/2022

MARQUE**Maximum de l'inondation :** Non renseigné**Visibilité :** Non**État du repère :** Disparu**Pérennité :** Aucune**Repère calculé :** Non renseigné**PHEC :** Non renseigné**SOURCE DE REPÉRAGE : VERSEMENT BDHE DREAL CVL - LOIRE BOURGUIGNONNE - 03/12/2021****Type de repérage :** Observations en cours d'événement**Organisme :** DREAL Centre-Val de Loire DIREN Centre**NIVELLEMENT SIEL - 09/04/1987****Méthode :** Cheminement topographique**Organisme :** DREAL Centre-Val de Loire**Commentaires sur le nivellement :** Nivellement à partir du réseau de mesure du SIEL, point de repère 6073. AU PIED ARBRE DOUBLE. DISPARUE**Référence nivelée :** Autre type de référence**Description référence du repère :** Cf commentaires sur le nivellement.**Système altimétrique :** NGF IGN 1969 (système normal)**Altitude de la référence (en m) :** 218.390 m**Différence entre le niveau d'eau et la référence (en m) :** -3.947 m**Altitude calculée de l'eau (en m) :** 214.443