

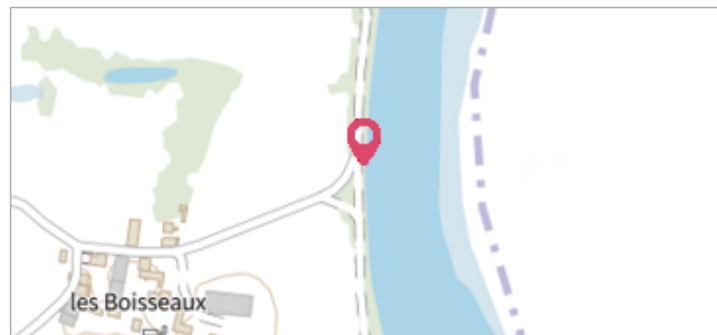
Commune : **PIERREFITTE-SUR-LOIRE** | Rivière : **La Loire**

**Les Boisseaux**

**4** Repère(s) sur le site

**GÉNÉRAL**

Unité de gestion : Loire-Allier-Cher-Indre  
 Code : BDHE\_LB\_S\_6065      Date de mise à jour : 15/09/2025  
 Auteur : SPC LACI



**GÉOLOCALISATION**

Coordonnées WGS84 : X: 3.83836545 / Y: 46.51681853  
 Coordonnées RGF93 (Lambert 93) X: 764273 / Y: 6602209  
 Coordonnées RGF93 (ETRS89) : X: 3.8383654 / Y: 46.5168185  
 Code Hydro: ----0000      Rive de référence: Gauche

**5 avril 1987**      Altitude calculée de l'eau : **218.48 m**

Nature de l'inondation : **Débordement de cours d'eau**      Nature du repère : **Mesure du niveau d'eau**

Commentaires : Heure de mesure : 12:30 - Maxi estimé 2 cm au dessus

**GÉNÉRAL**

Code : BDHE\_LB\_R\_6065\_1      Date de mise à jour : 31/05/2022  
 Auteur : SPC LACI



**MARQUE**

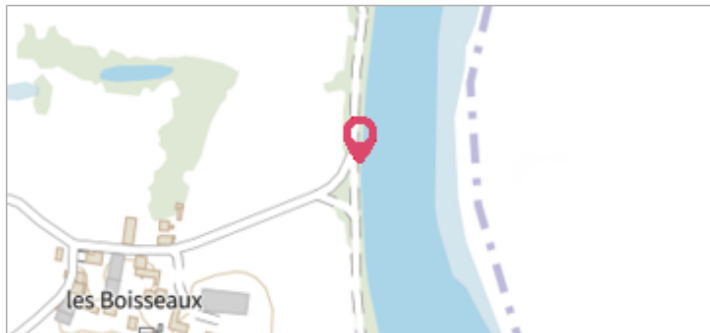
Maximum de l'inondation : Non renseigné  
 Visibilité : Non      État du repère : Disparu  
 Pérennité : Aucune      Repère calculé : Non renseigné  
 PHEC : Non renseigné

**SOURCE DE REPÉRAGE : VERSEMENT BDHE DREAL CVL - LOIRE BOURGUIGNONNE - 03/12/2021**

Type de repérage : Observations en cours d'événement  
 Organisme(s) : DREAL Centre-Val de Loire, DIREN Centre

**NIVELLEMENT SIEL - 05/04/1987**

Méthode : Cheminement topographique  
 Organisme : DREAL Centre-Val de Loire  
 Commentaires sur le nivellement : Nivellement à partir du réseau de mesure du SIEL, point de repère 6069. AU PIED GROS CHENE CHEMIN TERRE BORD LOIRE.NE PAS UTILISER.  
 Référence nivelée : Autre type de référence  
 Description référence du repère : Cf commentaires sur le nivellement.  
 Système altimétrique : NGF IGN 1969 (système normal)  
 Altitude de la référence (en m) : 219.570 m  
 Différence entre le niveau d'eau et la référence (en m) : -1.090 m  
 Altitude calculée de l'eau (en m) : 218.48

Commune : **PIERREFITTE-SUR-LOIRE**Rivière : **La Loire****Les Boisseaux****4** Repère(s) sur le site**GÉNÉRAL****Unité de gestion :** Loire-Allier-Cher-Indre**Code :** BDHE\_LB\_S\_6065**Date de mise à jour :** 15/09/2025**Auteur :** SPC LACI

Vue du site BDHE 6065 point de repère 6203 (source: DIREN Centre)

**GÉOLOCALISATION****Coordonnées WGS84 :** X: 3.83836545 / Y: 46.51681853**Coordonnées RGF93 (Lambert 93) :** X: 764273 / Y: 6602209**Coordonnées RGF93 (ETRS89) :** X: 3.8383654 / Y: 46.5168185**Code Hydro :** ----0000**Rive de référence :** Gauche**9 avril 1987**Nature de l'inondation : **Débordement de cours d'eau**Altitude calculée de l'eau : **217.542 m**Nature du repère : **Mesure du niveau d'eau****Commentaires :** Heure de mesure : 12:20**GÉNÉRAL****Code :** BDHE\_LB\_R\_6065\_2**Date de mise à jour :****Auteur :** SPC LACI

31/05/2022

**MARQUE****Maximum de l'inondation :** Non renseigné**Visibilité :** Non**État du repère :** Disparu**Pérennité :** Aucune**Repère calculé :** Non renseigné**PHEC :** Non renseigné**SOURCE DE REPÉRAGE :** VERSEMENT BDHE DREAL CVL - LOIRE BOURGUIGNONNE - 03/12/2021**Type de repérage :** Observations en cours d'événement**Organisme(s) :** DREAL Centre-Val de Loire, DIREN Centre**NIVELLEMENT SIEL - 09/04/1987****Méthode :** Cheminement topographique**Organisme :** DREAL Centre-Val de Loire**Commentaires sur le nivellement :** Nivellement à partir du réseau de mesure du SIEL, point de repère 6069. AU PIED GROS CHENE CHEMIN TERRE BORD LOIRE.NE PAS UTILISER.**Référence nivelée :** Autre type de référence**Description référence du repère :** Cf commentaires sur le nivellement.**Système altimétrique :** NGF IGN 1969 (système normal)**Altitude de la référence (en m) :** 219.570 m**Différence entre le niveau d'eau et la référence (en m) :** -2.028 m**Altitude calculée de l'eau (en m) :** 217.542

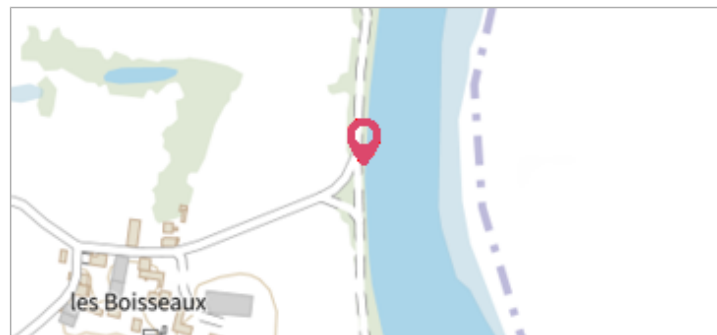
Commune : **PIERREFITTE-SUR-LOIRE** | Rivière : **La Loire**

**Les Boisseaux**

**4** Repère(s) sur le site

**GÉNÉRAL**

Unité de gestion : Loire-Allier-Cher-Indre  
 Code : BDHE\_LB\_S\_6065      Date de mise à jour : 15/09/2025  
 Auteur : SPC LACI



**GÉOLOCALISATION**

Coordonnées WGS84 : X: 3.83836545 / Y: 46.51681853  
 Coordonnées RGF93 (Lambert 93) X: 764273 / Y: 6602209  
 Coordonnées RGF93 (ETRS89) : X: 3.8383654 / Y: 46.5168185  
 Code Hydro: ----0000      Rive de référence: Gauche

**14 novembre 1996**      Altitude calculée de l'eau : **219.377 m**

Nature de l'inondation : **Débordement de cours d'eau**      Nature du repère : **Mesure du niveau d'eau**

Commentaires : 0

**GÉNÉRAL**

Code : BDHE\_LB\_R\_6065\_3      Date de mise à jour : 31/05/2022  
 Auteur : SPC LACI



**MARQUE**

Maximum de l'inondation : Non renseigné  
 Visibilité : Non      État du repère : Disparu  
 Pérennité : Aucune      Repère calculé : Non renseigné  
 PHEC : Non renseigné

**SOURCE DE REPÉRAGE : VERSEMENT BDHE DREAL CVL - LOIRE BOURGUIGNONNE - 03/12/2021**

Type de repérage : Observations en cours d'événement  
 Organisme(s) : DREAL Centre-Val de Loire, DIREN Centre

**NIVELLEMENT SIEL - 14/11/1996**

Méthode : Cheminement topographique  
 Organisme : DREAL Centre-Val de Loire  
 Commentaires sur le nivellement : Nivellement à partir du réseau de mesure du SIEL, point de repère 6069. AU PIED GROS CHENE CHEMIN TERRE BORD LOIRE.NE PAS UTILISER.  
 Référence nivelée : Autre type de référence  
 Description référence du repère : Cf commentaires sur le nivellement.  
 Système altimétrique : NGF IGN 1969 (système normal)  
 Altitude de la référence (en m) : 219.570 m  
 Différence entre le niveau d'eau et la référence (en m) : -0.193 m  
 Altitude calculée de l'eau (en m) : 219.377

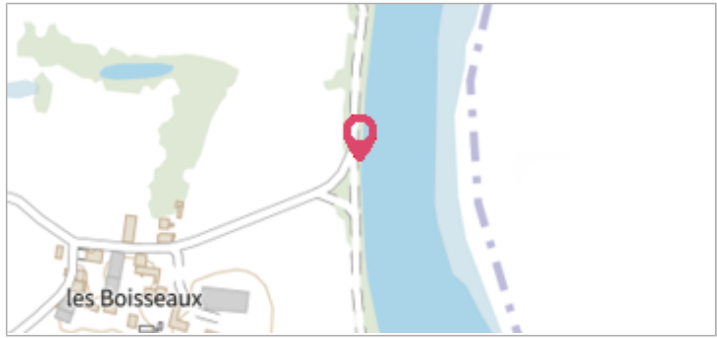
Commune : **PIERREFITTE-SUR-LOIRE** | Rivière : **La Loire**

**Les Boisseaux**

**4** Repère(s) sur le site

**GÉNÉRAL**

Unité de gestion : Loire-Allier-Cher-Indre  
 Code : BDHE\_LB\_S\_6065      Date de mise à jour : 15/09/2025  
 Auteur : SPC LACI



**GÉOLOCALISATION**

Coordonnées WGS84 : X: 3.83836545 / Y: 46.51681853  
 Coordonnées RGF93 (Lambert 93) X: 764273 / Y: 6602209  
 Coordonnées RGF93 (ETRS89) : X: 3.8383654 / Y: 46.5168185  
 Code Hydro: ----0000      Rive de référence: Gauche


**17 novembre 2010**      Altitude calculée de l'eau : **219.265 m**

Nature de l'inondation : **Débordement de cours d'eau**      Nature du repère : **Mesure du niveau d'eau**

Commentaires : Heure de mesure : 11:55

**GÉNÉRAL**

Code : BDHE\_LB\_R\_6065\_4      Date de mise à jour : 31/05/2022  
 Auteur : SPC LACI



**MARQUE**

Maximum de l'inondation : Non renseigné  
 Visibilité : Non      État du repère : Disparu  
 Pérennité : Aucune      Repère calculé : Non renseigné  
 PHEC : Non renseigné

**SOURCE DE REPÉRAGE : VERSEMENT BDHE DREAL CVL - LOIRE BOURGUIGNONNE - 03/12/2021**

Type de repérage : Observations en cours d'événement  
 Organisme(s) : DREAL Centre-Val de loire, DIREN Centre

**NIVELLEMENT SIEL - 17/11/2010**

Méthode : Cheminement topographique  
 Organisme : DREAL Centre-Val de loire  
 Commentaires sur le nivellement : Nivellement à partir du réseau de mesure du SIEL, point de repère 6203. M. Sur borne IGN.  
 Référence nivelée : Autre type de référence  
 Description référence du repère : Cf commentaires sur le nivellement.  
 Système altimétrique : NGF IGN 1969 (système normal)  
 Altitude de la référence (en m) : 219.240 m  
 Différence entre le niveau d'eau et la référence (en m) : 0.025 m  
 Altitude calculée de l'eau (en m) : 219.265