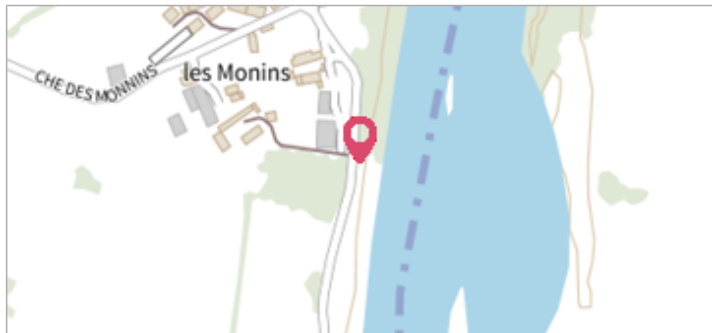


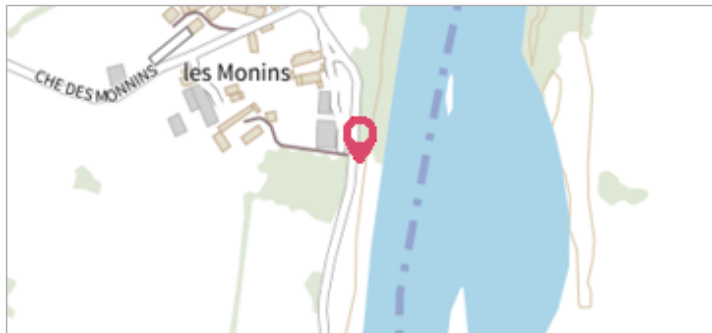
Commune : **COULANGES**Rivière : **La Loire****Les Monins****4** Repère(s) sur le site**GÉNÉRAL****Unité de gestion :** Loire-Allier-Cher-Indre**Code :** BDHE_LB_S_6062**Date de mise à jour :** 15/09/2025**Auteur :** SPC LACI

Vue du site BDHE 6062 point de repère 6201 (source: DIREN Centre)

GÉOLOCALISATION**Coordonnées WGS84 :** X: 3.85982168 / Y: 46.50099952**Coordonnées RGF93 (Lambert 93) :** X: 765937 / Y: 6600470**Coordonnées RGF93 (ETRS89) :** X: 3.8598217 / Y: 46.5009995**Code Hydro :** ----0000**Rive de référence :** Gauche**5 avril 1987**Nature de l'inondation : **Débordement de cours d'eau**Altitude calculée de l'eau : **220.076 m**Nature du repère : **Mesure du niveau d'eau****Commentaires :** Heure de mesure : 12:10**GÉNÉRAL****Code :** BDHE_LB_R_6062_1**Date de mise à jour :****Auteur :** SPC LACI

31/05/2022

MARQUE**Maximum de l'inondation :** Non renseigné**Visibilité :** Non**État du repère :** Disparu**Pérennité :** Aucune**Repère calculé :** Non renseigné**PHEC :** Non renseigné**SOURCE DE REPÉRAGE : VERSEMENT BDHE DREAL CVL - LOIRE BOURGUIGNONNE - 03/12/2021****Type de repérage :** Observations en cours d'événement**Organisme(s) :** DREAL Centre-Val de Loire, DIREN Centre**NIVELLEMENT SIEL - 05/04/1987****Méthode :** Cheminement topographique**Organisme :** DREAL Centre-Val de Loire**Commentaires sur le nivellement :** Nivellement à partir du réseau de mesure du SIEL, point de repère 6066. AU PRES BORNE INCENDIE FACE AUX MONINS**Référence nivelée :** Autre type de référence**Description référence du repère :** Cf commentaires sur le nivellement.**Système altimétrique :** NGF IGN 1969 (système normal)**Altitude de la référence (en m) :** 221.480 m**Différence entre le niveau d'eau et la référence (en m) :** -1.404 m**Altitude calculée de l'eau (en m) :** 220.076

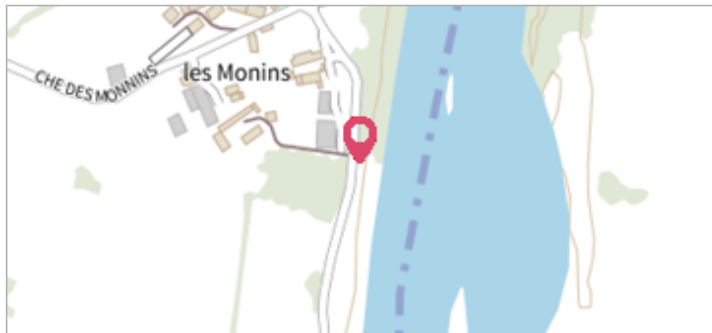
Commune : **COULANGES**Rivière : **La Loire****Les Monins****4** Repère(s) sur le site**GÉNÉRAL****Unité de gestion :** Loire-Allier-Cher-Indre**Code :** BDHE_LB_S_6062**Date de mise à jour :** 15/09/2025**Auteur :** SPC LACI

Vue du site BDHE 6062 point de repère 6201 (source: DIREN Centre)

GÉOLOCALISATION**Coordonnées WGS84 :** X: 3.85982168 / Y: 46.50099952**Coordonnées RGF93 (Lambert 93) :** X: 765937 / Y: 6600470**Coordonnées RGF93 (ETRS89) :** X: 3.8598217 / Y: 46.5009995**Code Hydro :** ----0000**Rive de référence :** Gauche**9 avril 1987**Nature de l'inondation : **Débordement de cours d'eau**Altitude calculée de l'eau : **219.038 m**Nature du repère : **Mesure du niveau d'eau****Commentaires :** Heure de mesure : 11:45**GÉNÉRAL****Code :** BDHE_LB_R_6062_2**Date de mise à jour :****Auteur :** SPC LACI

31/05/2022

MARQUE**Maximum de l'inondation :** Non renseigné**Visibilité :** Non**État du repère :** Disparu**Pérennité :** Aucune**Repère calculé :** Non renseigné**PHEC :** Non renseigné**SOURCE DE REPÉRAGE : VERSEMENT BDHE DREAL CVL - LOIRE BOURGUIGNONNE - 03/12/2021****Type de repérage :** Observations en cours d'événement**Organisme(s) :** DREAL Centre-Val de Loire, DIREN Centre**NIVELLEMENT SIEL - 09/04/1987****Méthode :** Cheminement topographique**Organisme :** DREAL Centre-Val de Loire**Commentaires sur le nivellement :** Nivellement à partir du réseau de mesure du SIEL, point de repère 6066. AU PRES BORNE INCENDIE FACE AUX MONINS**Référence nivelée :** Autre type de référence**Description référence du repère :** Cf commentaires sur le nivellement.**Système altimétrique :** NGF IGN 1969 (système normal)**Altitude de la référence (en m) :** 221.480 m**Différence entre le niveau d'eau et la référence (en m) :** -2.442 m**Altitude calculée de l'eau (en m) :** 219.038

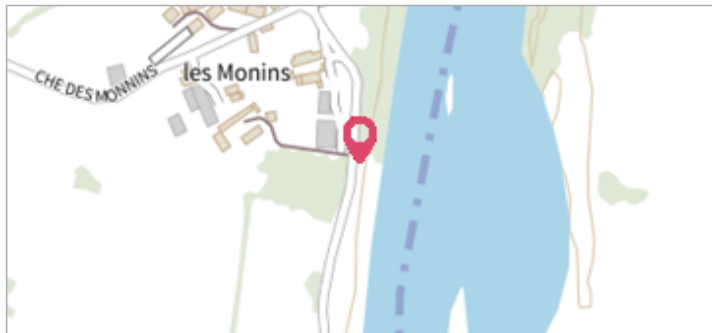
Commune : **COULANGES**Rivière : **La Loire****Les Monins****4** Repère(s) sur le site**GÉNÉRAL****Unité de gestion :** Loire-Allier-Cher-Indre**Code :** BDHE_LB_S_6062**Date de mise à jour :** 15/09/2025**Auteur :** SPC LACI

Vue du site BDHE 6062 point de repère 6201 (source: DIREN Centre)

GÉOLOCALISATION**Coordonnées WGS84 :** X: 3.85982168 / Y: 46.50099952**Coordonnées RGF93 (Lambert 93) :** X: 765937 / Y: 6600470**Coordonnées RGF93 (ETRS89) :** X: 3.8598217 / Y: 46.5009995**Code Hydro :** ----0000**Rive de référence :** Gauche**17 novembre 2010**Nature de l'inondation : **Débordement de cours d'eau**Altitude calculée de l'eau : **221.132 m**Nature du repère : **Mesure du niveau d'eau****Commentaires :** Heure de mesure : 11:40**GÉNÉRAL****Code :** BDHE_LB_R_6062_3**Date de mise à jour :****Auteur :** SPC LACI

31/05/2022

MARQUE**Maximum de l'inondation :** Non renseigné**Visibilité :** Non**État du repère :** Disparu**Pérennité :** Aucune**Repère calculé :** Non renseigné**PHEC :** Non renseigné**SOURCE DE REPÉRAGE : VERSEMENT BDHE DREAL CVL - LOIRE BOURGUIGNONNE - 03/12/2021****Type de repérage :** Observations en cours d'événement**Organisme(s) :** DREAL Centre-Val de Loire, DIREN Centre**NIVELLEMENT SIEL - 17/11/2010****Méthode :** Cheminement topographique**Organisme :** DREAL Centre-Val de Loire**Commentaires sur le nivellement :** Nivellement à partir du réseau de mesure du SIEL, point de repère 6201. M sur soubassement pylone électrique au droit de la station de pompage agricole, amont des Monins.**Référence nivelée :** Autre type de référence**Description référence du repère :** Cf commentaires sur le nivellement.**Système altimétrique :** NGF IGN 1969 (système normal)**Altitude de la référence (en m) :** 221.963 m**Différence entre le niveau d'eau et la référence (en m) :** -0.831 m**Altitude calculée de l'eau (en m) :** 221.132

Commune : **COULANGES**Rivière : **La Loire****Les Monins****4** Repère(s) sur le site**GÉNÉRAL****Unité de gestion :** Loire-Allier-Cher-Indre**Code :** BDHE_LB_S_6062**Date de mise à jour :** 15/09/2025**Auteur :** SPC LACI

Vue du site BDHE 6062 point de repère 6201 (source: DIREN Centre)

GÉOLOCALISATION**Coordonnées WGS84 :** X: 3.85982168 / Y: 46.50099952**Coordonnées RGF93 (Lambert 93) :** X: 765937 / Y: 6600470**Coordonnées RGF93 (ETRS89) :** X: 3.8598217 / Y: 46.5009995**Code Hydro :** ----0000**Rive de référence :** Gauche**21 janvier 2014**Nature de l'inondation : **Débordement de cours d'eau**Altitude calculée de l'eau : **221.479 m**Nature du repère : **Mesure du niveau d'eau****Commentaires :** Heure de mesure : 12:50**GÉNÉRAL****Code :** BDHE_LB_R_6062_4**Date de mise à jour :****Auteur :** SPC LACI

31/05/2022

MARQUE**Maximum de l'inondation :** Non renseigné**Visibilité :** Non**État du repère :** Disparu**Pérennité :** Aucune**Repère calculé :** Non renseigné**PHEC :** Non renseigné**SOURCE DE REPÉRAGE :** VERSEMENT BDHE DREAL CVL - LOIRE BOURGUIGNONNE - 03/12/2021**Type de repérage :** Observations en cours d'événement**Organisme(s) :** DREAL Centre-Val de Loire, DIREN Centre**NIVELLEMENT SIEL - 21/01/2014****Méthode :** Cheminement topographique**Organisme :** DREAL Centre-Val de Loire**Commentaires sur le nivellement :** Nivellement à partir du réseau de mesure du SIEL, point de repère 6201. M sur soubassement pylone électrique au droit de la station de pompage agricole, amont des Monins.**Référence nivelée :** Autre type de référence**Description référence du repère :** Cf commentaires sur le nivellement.**Système altimétrique :** NGF IGN 1969 (système normal)**Altitude de la référence (en m) :** 221.963 m**Différence entre le niveau d'eau et la référence (en m) :** -0.484 m**Altitude calculée de l'eau (en m) :** 221.479