

Commune : **COULANGES**Rivière : **La Loire****Domaine Neuf****6** Repère(s) sur le site**GÉNÉRAL****Unité de gestion :** Loire-Cher-Indre**Code :** BDHE_LB_S_6059**Date de mise à jour :** 19/05/2022**Auteur :** SPC LACI

Vue du site BDHE 6059 point de repère 6258 (source: DIREN Centre)

GÉOLOCALISATION**Coordonnées WGS84 :** X: 3.89347554 / Y: 46.47927337**Coordonnées RGF93 (Lambert 93) :** X: 768545 / Y: 6598086**Coordonnées RGF93 (ETRS89) :** X: 3.8934755 / Y: 46.4792734**Code Hydro :** ----0000**Rive de référence :** Gauche**28 Avril 1989**Nature de l'inondation : **Débordement de cours d'eau**Altitude calculée de l'eau : **223.45 m**Nature du repère : **Mesure du niveau d'eau****Commentaires :** Maximum estimé d après laisses**GÉNÉRAL****Code :** BDHE_LB_R_6059_1**Date de mise à jour :** 19/05/2022**Auteur :** SPC LACI**MARQUE****Maximum de l'inondation :** Non renseigné**Visibilité :** Non**État du repère :** Disparu**Pérennité :** Aucune**Repère calculé :** Non renseigné**PHEC :** Non renseigné**SOURCE DE REPÉRAGE : VERSEMENT BDHE DREAL CVL - LOIRE BOURGUIGNONNE - 03/12/2021****Type de repérage :** Observations en cours d'événement**Organisme :** DREAL Centre-Val de loire DIREN Centre**NIVELLEMENT SIEL - 28/04/1989****Méthode :** Cheminement topographique**Organisme :** DREAL Centre-Val de loire**Commentaires sur le nivellement :** Nivellement à partir du réseau de mesure du SIEL, point de repère 6063. PAR VOIE R.D. OUVRAGE CANAL + AMONT**Référence nivelée :** Autre type de référence**Description référence du repère :** Cf commentaires sur le nivellement.**Système altimétrique :** NGF IGN 1969 (système normal)**Altitude de la référence (en m) :** 227.120 m**Différence entre le niveau d'eau et la référence (en m) :** -3.670 m**Altitude calculée de l'eau (en m) :** 223.45

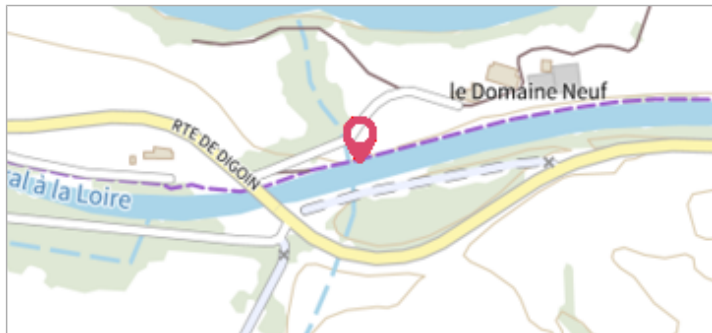
Commune : **COULANGES**Rivière : **La Loire****Domaine Neuf****6** Repère(s) sur le site**GÉNÉRAL****Unité de gestion :** Loire-Cher-Indre**Code :** BDHE_LB_S_6059**Date de mise à jour :** 19/05/2022**Auteur :** SPC LACI

Vue du site BDHE 6059 point de repère 6258 (source: DIREN Centre)

GÉOLOCALISATION**Coordonnées WGS84 :** X: 3.89347554 / Y: 46.47927337**Coordonnées RGF93 (Lambert 93) X:** 768545 / Y: 6598086**Coordonnées RGF93 (ETRS89) :** X: 3.8934755 / Y: 46.4792734**Code Hydro:** ----0000**Rive de référence:** Gauche**14 Novembre 1996**Nature de l'inondation : **Débordement de cours d'eau**Altitude calculée de l'eau : **223.107 m**Nature du repère : **Mesure du niveau d'eau****Commentaires :** 0**GÉNÉRAL****Code :** BDHE_LB_R_6059_2**Date de mise à jour :****Auteur :** SPC LACI

19/05/2022

MARQUE**Maximum de l'inondation :** Non renseigné**Visibilité :** Non**État du repère :** Disparu**Pérennité :** Aucune**Repère calculé :** Non renseigné**PHEC :** Non renseigné**SOURCE DE REPÉRAGE : VERSEMENT BDHE DREAL CVL - LOIRE BOURGUIGNONNE - 03/12/2021****Type de repérage :** Observations en cours d'événement**Organisme :** DREAL Centre-Val de loire DIREN Centre**NIVELLEMENT SIEL - 14/11/1996****Méthode :** Cheminement topographique**Organisme :** DREAL Centre-Val de loire**Commentaires sur le nivellement :** Nivellement à partir du réseau de mesure du SIEL, point de repère 6063. PAR VOIE R.D. OUVRAGE CANAL + AMONT**Référence nivelée :** Autre type de référence**Description référence du repère :** Cf commentaires sur le nivellement.**Système altimétrique :** NGF IGN 1969 (système normal)**Altitude de la référence (en m) :** 227.120 m**Différence entre le niveau d'eau et la référence (en m) :** -4.013 m**Altitude calculée de l'eau (en m) :** 223.107

Commune : **COULANGES**Rivière : **La Loire****Domaine Neuf****6** Repère(s) sur le site**GÉNÉRAL****Unité de gestion :** Loire-Cher-Indre**Code :** BDHE_LB_S_6059**Date de mise à jour :** 19/05/2022**Auteur :** SPC LACI

Vue du site BDHE 6059 point de repère 6258 (source: DIREN Centre)

GÉOLOCALISATION**Coordonnées WGS84 :** X: 3.89347554 / Y: 46.47927337**Coordonnées RGF93 (Lambert 93) :** X: 768545 / Y: 6598086**Coordonnées RGF93 (ETRS89) :** X: 3.8934755 / Y: 46.4792734**Code Hydro :** ----0000**Rive de référence :** Gauche**4 Décembre 2003**Nature de l'inondation : **Débordement de cours d'eau**Altitude calculée de l'eau : **224.239 m**Nature du repère : **Mesure du niveau d'eau****Commentaires :** Heure de mesure : 11:40**GÉNÉRAL****Code :** BDHE_LB_R_6059_3**Date de mise à jour :** 19/05/2022**Auteur :** SPC LACI**MARQUE****Maximum de l'inondation :** Non renseigné**Visibilité :** Non**État du repère :** Disparu**Pérennité :** Aucune**Repère calculé :** Non renseigné**PHEC :** Non renseigné**SOURCE DE REPÉRAGE : VERSEMENT BDHE DREAL CVL - LOIRE BOURGUIGNONNE - 03/12/2021****Type de repérage :** Observations en cours d'événement**Organisme :** DREAL Centre-Val de Loire DIREN Centre**NIVELLEMENT SIEL - 04/12/2003****Méthode :** Cheminement topographique**Organisme :** DREAL Centre-Val de Loire**Commentaires sur le nivellement :** Nivellement à partir du réseau de mesure du SIEL, point de repère 6258. Par voie R.D. ouvrage canal plus champ RN sur Borne DIREN.**Référence nivelée :** Autre type de référence**Description référence du repère :** Cf commentaires sur le nivellement.**Système altimétrique :** NGF IGN 1969 (système normal)**Altitude de la référence (en m) :** 222.561 m**Différence entre le niveau d'eau et la référence (en m) :** 1.678 m**Altitude calculée de l'eau (en m) :** 224.239

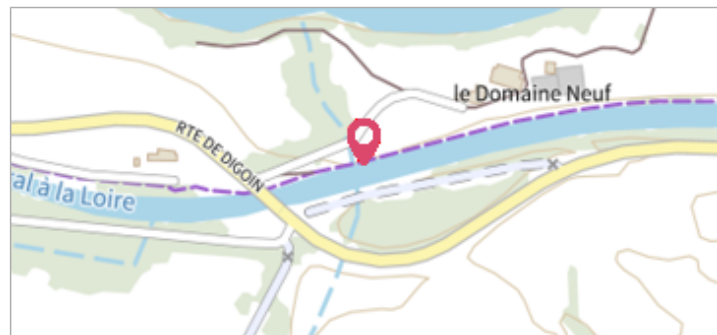
Commune : **COULANGES** | Rivière : **La Loire**

Domaine Neuf

6 Repère(s) sur le site

GÉNÉRAL

Unité de gestion : Loire-Cher-Indre
Code : BDHE_LB_S_6059 **Date de mise à jour :** 19/05/2022
Auteur : SPC LACI



GÉOLOCALISATION

Coordonnées WGS84 : X: 3.89347554 / Y: 46.47927337
Coordonnées RGF93 (Lambert 93) X: 768545 / Y: 6598086
Coordonnées RGF93 (ETRS89) : X: 3.8934755 / Y: 46.4792734
Code Hydro: ----0000 **Rive de référence:** Gauche


4 Novembre 2008 Altitude calculée de l'eau : **224.215 m**

Nature de l'inondation : **Débordement de cours d'eau** Nature du repère : **Mesure du niveau d'eau**

Commentaires : Heure de mesure : 09:40

GÉNÉRAL

Code : BDHE_LB_R_6059_4 **Date de mise à jour :** 19/05/2022
Auteur : SPC LACI



MARQUE

Maximum de l'inondation : Non renseigné
Visibilité : Non **État du repère :** Disparu
Pérennité : Aucune **Repère calculé :** Non renseigné
PHEC : Non renseigné

SOURCE DE REPÉRAGE : VERSEMENT BDHE DREAL CVL - LOIRE BOURGUIGNONNE - 03/12/2021

Type de repérage : Observations en cours d'événement
Organisme : DREAL Centre-Val de Loire DIREN Centre

NIVELLEMENT SIEL - 03/11/2008

Méthode : Cheminement topographique
Organisme : DREAL Centre-Val de Loire
Commentaires sur le nivellement : Nivellement à partir du réseau de mesure du SIEL, point de repère 6258. Par voie R.D. ouvrage canal plus champ RN sur Borne DIREN.
Référence nivelée : Autre type de référence
Description référence du repère : Cf commentaires sur le nivellement.
Système altimétrique : NGF IGN 1969 (système normal)
Altitude de la référence (en m) : 222.561 m
Différence entre le niveau d'eau et la référence (en m) : 1.654 m
Altitude calculée de l'eau (en m) : 224.215

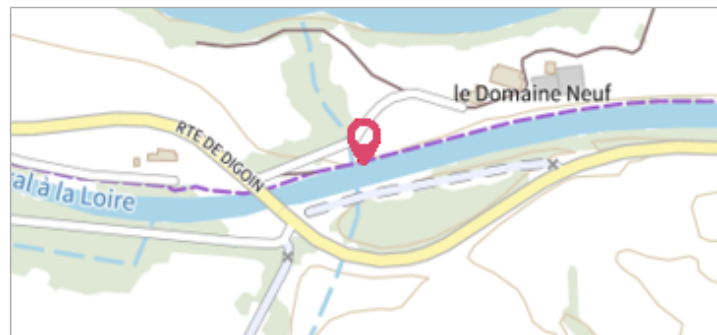
Commune : **COULANGES** | Rivière : **La Loire**

Domaine Neuf

6 Repère(s) sur le site

GÉNÉRAL

Unité de gestion : Loire-Cher-Indre
Code : BDHE_LB_S_6059 **Date de mise à jour :** 19/05/2022
Auteur : SPC LACI



GÉOLOCALISATION

Coordonnées WGS84 : X: 3.89347554 / Y: 46.47927337
Coordonnées RGF93 (Lambert 93) : X: 768545 / Y: 6598086
Coordonnées RGF93 (ETRS89) : X: 3.8934755 / Y: 46.4792734
Code Hydro : ----0000 **Rive de référence :** Gauche


17 Novembre 2010 Altitude calculée de l'eau : **222.438 m**

Nature de l'inondation : **Débordement de cours d'eau** Nature du repère : **Mesure du niveau d'eau**

Commentaires : Heure de mesure : 11:25

GÉNÉRAL

Code : BDHE_LB_R_6059_5 **Date de mise à jour :** 19/05/2022
Auteur : SPC LACI



MARQUE

Maximum de l'inondation : Non renseigné
Visibilité : Non **État du repère :** Disparu
Pérennité : Aucune **Repère calculé :** Non renseigné
PHEC : Non renseigné

SOURCE DE REPÉRAGE : VERSEMENT BDHE DREAL CVL - LOIRE BOURGUIGNONNE - 03/12/2021

Type de repérage : Observations en cours d'événement
Organisme : DREAL Centre-Val de Loire DIREN Centre

NIVELLEMENT SIEL - 17/11/2010

Méthode : Cheminement topographique
Organisme : DREAL Centre-Val de Loire
Commentaires sur le nivellement : Nivellement à partir du réseau de mesure du SIEL, point de repère 6258. Par voie R.D. ouvrage canal plus champ RN sur Borne DIREN.
Référence nivelée : Autre type de référence
Description référence du repère : Cf commentaires sur le nivellement.
Système altimétrique : NGF IGN 1969 (système normal)
Altitude de la référence (en m) : 222.561 m
Différence entre le niveau d'eau et la référence (en m) : -0.123 m
Altitude calculée de l'eau (en m) : 222.438

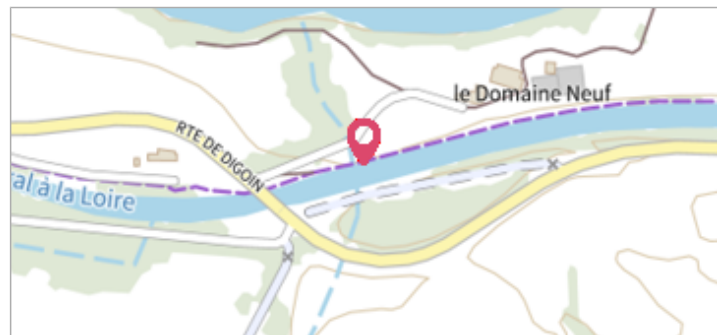
Commune : **COULANGES** | Rivière : **La Loire**

Domaine Neuf

6 Repère(s) sur le site

GÉNÉRAL

Unité de gestion : Loire-Cher-Indre
Code : BDHE_LB_S_6059 **Date de mise à jour :** 19/05/2022
Auteur : SPC LACI



GÉOLOCALISATION

Coordonnées WGS84 : X: 3.89347554 / Y: 46.47927337
Coordonnées RGF93 (Lambert 93) : X: 768545 / Y: 6598086
Coordonnées RGF93 (ETRS89) : X: 3.8934755 / Y: 46.4792734
Code Hydro: ----0000 **Rive de référence:** Gauche


21 Janvier 2014 Altitude calculée de l'eau : **222.943 m**

Nature de l'inondation : **Débordement de cours d'eau** Nature du repère : **Mesure du niveau d'eau**

Commentaires : Heure de mesure : 12:00

GÉNÉRAL

Code : BDHE_LB_R_6059_6 **Date de mise à jour :** 19/05/2022
Auteur : SPC LACI



MARQUE

Maximum de l'inondation : Non renseigné
Visibilité : Non **État du repère :** Disparu
Pérennité : Aucune **Repère calculé :** Non renseigné
PHEC : Non renseigné

SOURCE DE REPÉRAGE : VERSEMENT BDHE DREAL CVL - LOIRE BOURGUIGNONNE - 03/12/2021

Type de repérage : Observations en cours d'événement
Organisme : DREAL Centre-Val de Loire DIREN Centre

NIVELLEMENT SIEL - 21/01/2014

Méthode : Cheminement topographique
Organisme : DREAL Centre-Val de Loire
Commentaires sur le nivellement : Nivellement à partir du réseau de mesure du SIEL, point de repère 6322. Clou sur ponceau du chemin d'accès à la ferme, sur la rive gauche amont du ruisseau dans l'axe du parapet
Référence nivelée : Autre type de référence
Description référence du repère : Cf commentaires sur le nivellement.
Système altimétrique : NGF IGN 1969 (système normal)
Altitude de la référence (en m) : 227.139 m
Différence entre le niveau d'eau et la référence (en m) : -4.196 m
Altitude calculée de l'eau (en m) : 222.943