Commune : **MOLINET** | Rivière : **La Loire**

La Broche

3 Repère(s) sur le site

GÉNÉRAL

Unité de gestion : Loire-Cher-Indre
Code : BDHE_LB_S_6055 **Date de mise à jour :** 03/05/2024
Auteur : SPC LACI

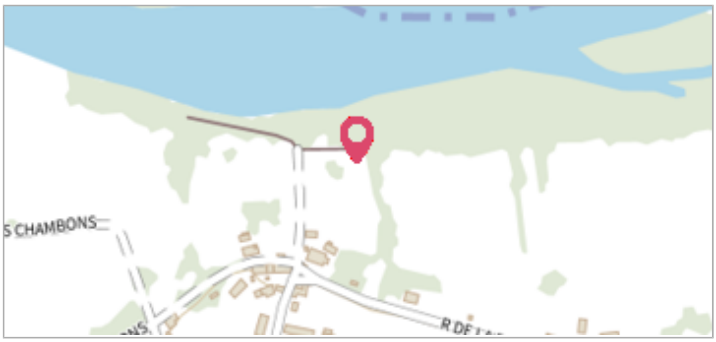

GÉOLOCALISATION

Coordonnées WGS84 : X: 3.95484794 / Y: 46.47562532
Coordonnées RGF93 (Lambert 93) X: 773258 / Y: 6597736
Coordonnées RGF93 (ETRS89) : X: 3.9548479 / Y: 46.4756253
Code Hydro: ----0000 **Rive de référence:** Gauche

5 Avril 1987

Altitude calculée de l'eau : **226.329 m**

Nature de l'inondation : **Débordement de cours d'eau**

Nature du repère : **Mesure du niveau d'eau**

Commentaires : Heure de mesure : 11:20

GÉNÉRAL

Code : BDHE_LB_R_6055_1 **Date de mise à jour :** 19/05/2022
Auteur : SPC LACI

MARQUE

Maximum de l'inondation : Non renseigné
Visibilité : Non **État du repère :** Disparu
Pérennité : Aucune **Repère calculé :** Non renseigné
PHEC : Non renseigné

SOURCE DE REPÉRAGE : VERSEMENT BDHE DREAL CVL – LOIRE BOURGUIGNONNE - 03/12/2021

Type de repérage : Observations en cours d'événement
Organisme : DREAL Centre-Val de loire DIREN Centre

NIVELLEMENT SIEL - 05/04/1987

Méthode : Cheminement topographique
Organisme : DREAL Centre-Val de loire
Commentaires sur le nivellement : Nivellement à partir du réseau de mesure du SIEL, point de repère 6058. EXTREMITE CHEMIN ACCES LOIRE PRES BARRIERE
Référence nivelée : Autre type de référence
Description référence du repère : Cf commentaires sur le nivellement.
Système altimétrique : NGF IGN 1969 (système normal)
Altitude de la référence (en m) : 227.560 m
Différence entre le niveau d'eau et la référence (en m) : -1.231 m
Altitude calculée de l'eau (en m) : 226.329

Commune : **MOLINET** | Rivière : **La Loire**

La Broche

3 Repère(s) sur le site

GÉNÉRAL

Unité de gestion : Loire-Cher-Indre
Code : BDHE_LB_S_6055 **Date de mise à jour :** 03/05/2024
Auteur : SPC LACI

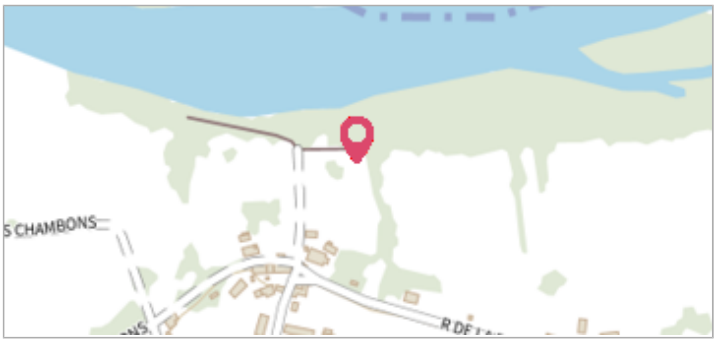

GÉOLOCALISATION

Coordonnées WGS84 : X: 3.95484794 / Y: 46.47562532
Coordonnées RGF93 (Lambert 93) X: 773258 / Y: 6597736
Coordonnées RGF93 (ETRS89) : X: 3.9548479 / Y: 46.4756253
Code Hydro: ----0000 **Rive de référence:** Gauche

9 Avril 1987

Altitude calculée de l'eau : **225.174 m**

Nature de l'inondation : **Débordement de cours d'eau**

Nature du repère : **Mesure du niveau d'eau**

Commentaires : Heure de mesure : 11:20

GÉNÉRAL

Code : BDHE_LB_R_6055_2 **Date de mise à jour :** 19/05/2022
Auteur : SPC LACI

MARQUE

Maximum de l'inondation : Non renseigné
Visibilité : Non **État du repère :** Disparu
Pérennité : Aucune **Repère calculé :** Non renseigné
PHEC : Non renseigné

SOURCE DE REPÉRAGE : VERSEMENT BDHE DREAL CVL – LOIRE BOURGUIGNONNE - 03/12/2021

Type de repérage : Observations en cours d'événement
Organisme : DREAL Centre-Val de loire DIREN Centre

NIVELLEMENT SIEL - 09/04/1987

Méthode : Cheminement topographique
Organisme : DREAL Centre-Val de loire
Commentaires sur le nivellement : Nivellement à partir du réseau de mesure du SIEL, point de repère 6058. EXTREMITE CHEMIN ACCES LOIRE PRES BARRIERE
Référence nivelée : Autre type de référence
Description référence du repère : Cf commentaires sur le nivellement.
Système altimétrique : NGF IGN 1969 (système normal)
Altitude de la référence (en m) : 227.560 m
Différence entre le niveau d'eau et la référence (en m) : -2.386 m
Altitude calculée de l'eau (en m) : 225.174

Commune : **MOLINET** | Rivière : **La Loire**

La Broche

3 Repère(s) sur le site

GÉNÉRAL

Unité de gestion : Loire-Cher-Indre
Code : BDHE_LB_S_6055 **Date de mise à jour :** 03/05/2024
Auteur : SPC LACI

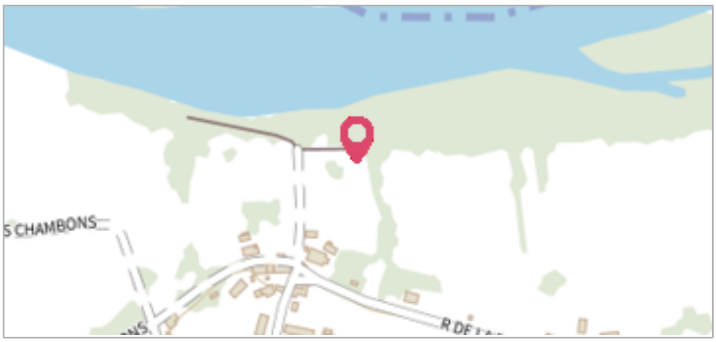

GÉOLOCALISATION

Coordonnées WGS84 : X: 3.95484794 / Y: 46.47562532
Coordonnées RGF93 (Lambert 93) X: 773258 / Y: 6597736
Coordonnées RGF93 (ETRS89) : X: 3.9548479 / Y: 46.4756253
Code Hydro: ----0000 **Rive de référence:** Gauche

28 Avril 1989

Altitude calculée de l'eau : **227.79 m**

Nature de l'inondation : **Débordement de cours d'eau**

Nature du repère : **Mesure du niveau d'eau**

Commentaires : Maximum estimé d après laisses

GÉNÉRAL

Code : BDHE_LB_R_6055_3 **Date de mise à jour :** 19/05/2022
Auteur : SPC LACI

MARQUE

Maximum de l'inondation : Non renseigné
Visibilité : Non **État du repère :** Disparu
Pérennité : Aucune **Repère calculé :** Non renseigné
PHEC : Non renseigné

SOURCE DE REPÉRAGE : VERSEMENT BDHE DREAL CVL – LOIRE BOURGUIGNONNE - 03/12/2021

Type de repérage : Observations en cours d'événement
Organisme : DREAL Centre-Val de loire DIREN Centre

NIVELLEMENT SIEL - 28/04/1989

Méthode : Cheminement topographique
Organisme : DREAL Centre-Val de loire
Commentaires sur le nivellement : Nivellement à partir du réseau de mesure du SIEL, point de repère 6058. EXTREMITE CHEMIN ACCES LOIRE PRES BARRIERE
Référence nivelée : Autre type de référence
Description référence du repère : Cf commentaires sur le nivellement.
Système altimétrique : NGF IGN 1969 (système normal)
Altitude de la référence (en m) : 227.560 m
Différence entre le niveau d'eau et la référence (en m) : 0.230 m
Altitude calculée de l'eau (en m) : 227.79