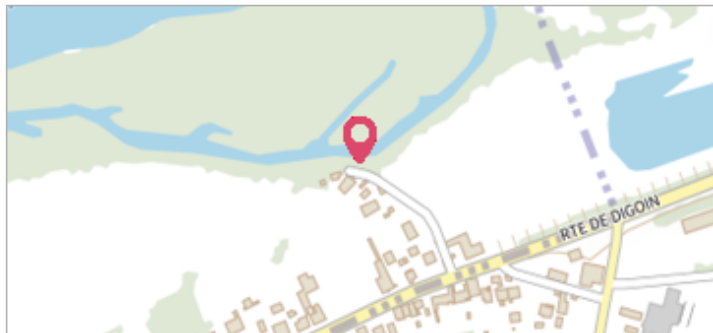
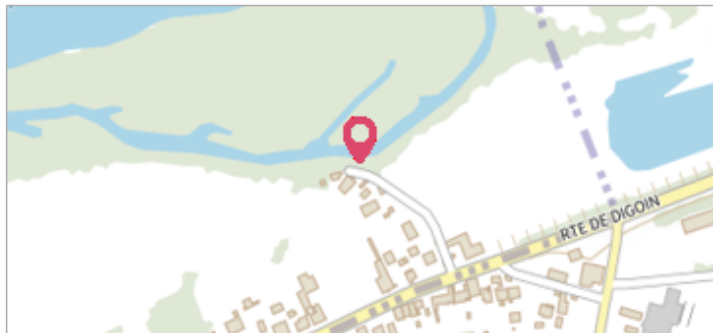


Commune : **MOLINET**Rivière : **La Loire****Chavanne****3** Repère(s) sur le site**GÉNÉRAL****Unité de gestion :** Loire-Allier-Cher-Indre**Code :** BDHE_LB_S_6052**Date de mise à jour :** 03/05/2024**Auteur :** SPC LACI**GÉOLOCALISATION****Coordonnées WGS84 :** X: 3.96306573 / Y: 46.47596160**Coordonnées RGF93 (Lambert 93) :** X: 773888 / Y: 6597781**Coordonnées RGF93 (ETRS89) :** X: 3.9630657 / Y: 46.4759616**Code Hydro :** ----0000**Rive de référence :** Gauche**5 Avril 1987**Nature de l'inondation : **Débordement de cours d'eau**Altitude calculée de l'eau : **226.286 m**Nature du repère : **Mesure du niveau d'eau****Commentaires :** Heure de mesure : 11:15 - Maxi estimé 12 cm au dessus**GÉNÉRAL****Code :** BDHE_LB_R_6052_1**Date de mise à jour :****Auteur :** SPC LACI

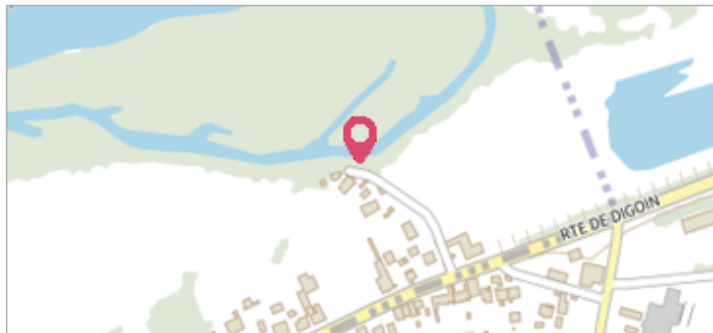
23/05/2022

MARQUE**Maximum de l'inondation :** Non renseigné**Visibilité :** Non**État du repère :** Disparu**Pérennité :** Aucune**Repère calculé :** Non renseigné**PHEC :** Non renseigné**SOURCE DE REPÉRAGE : VERSEMENT BDHE DREAL CVL - LOIRE BOURGUIGNONNE - 03/12/2021****Type de repérage :** Observations en cours d'événement**Organisme :** DREAL Centre-Val de Loire DIREN Centre**NIVELLEMENT SIEL - 05/04/1987****Méthode :** Cheminement topographique**Organisme :** DREAL Centre-Val de Loire**Commentaires sur le nivellement :** Nivellement à partir du réseau de mesure du SIEL, point de repère 6056. EXTREMITÉ ROUTE EN CUL DE SAC. DISPARUE**Référence nivelée :** Autre type de référence**Description référence du repère :** Cf commentaires sur le nivellement.**Système altimétrique :** NGF IGN 1969 (système normal)**Altitude de la référence (en m) :** 227.780 m**Différence entre le niveau d'eau et la référence (en m) :** -1.494 m**Altitude calculée de l'eau (en m) :** 226.286

Commune : **MOLINET**Rivière : **La Loire****Chavanne****3** Repère(s) sur le site**GÉNÉRAL****Unité de gestion :** Loire-Allier-Cher-Indre**Code :** BDHE_LB_S_6052**Date de mise à jour :** 03/05/2024**Auteur :** SPC LACI**GÉOLOCALISATION****Coordonnées WGS84 :** X: 3.96306573 / Y: 46.47596160**Coordonnées RGF93 (Lambert 93) :** X: 773888 / Y: 6597781**Coordonnées RGF93 (ETRS89) :** X: 3.9630657 / Y: 46.4759616**Code Hydro :** ----0000**Rive de référence :** Gauche**9 Avril 1987**Nature de l'inondation : **Débordement de cours d'eau**Altitude calculée de l'eau : **225.11 m**Nature du repère : **Mesure du niveau d'eau****Commentaires :** Heure de mesure : 10:45**GÉNÉRAL****Code :** BDHE_LB_R_6052_2**Date de mise à jour :****Auteur :** SPC LACI

23/05/2022

MARQUE**Maximum de l'inondation :** Non renseigné**Visibilité :** Non**État du repère :** Disparu**Pérennité :** Aucune**Repère calculé :** Non renseigné**PHEC :** Non renseigné**SOURCE DE REPÉRAGE : VERSEMENT BDHE DREAL CVL - LOIRE BOURGUIGNONNE - 03/12/2021****Type de repérage :** Observations en cours d'événement**Organisme :** DREAL Centre-Val de Loire DIREN Centre**NIVELLEMENT SIEL - 09/04/1987****Méthode :** Cheminement topographique**Organisme :** DREAL Centre-Val de Loire**Commentaires sur le nivellement :** Nivellement à partir du réseau de mesure du SIEL, point de repère 6056. EXTREMITÉ ROUTE EN CUL DE SAC. DISPARUE**Référence nivelée :** Autre type de référence**Description référence du repère :** Cf commentaires sur le nivellement.**Système altimétrique :** NGF IGN 1969 (système normal)**Altitude de la référence (en m) :** 227.780 m**Différence entre le niveau d'eau et la référence (en m) :** -2.670 m**Altitude calculée de l'eau (en m) :** 225.11

Commune : **MOLINET**Rivière : **La Loire****Chavanne****3** Repère(s) sur le site**GÉNÉRAL****Unité de gestion :** Loire-Allier-Cher-Indre**Code :** BDHE_LB_S_6052**Date de mise à jour :** 03/05/2024**Auteur :** SPC LACI**GÉOLOCALISATION****Coordonnées WGS84 :** X: 3.96306573 / Y: 46.47596160**Coordonnées RGF93 (Lambert 93) :** X: 773888 / Y: 6597781**Coordonnées RGF93 (ETRS89) :** X: 3.9630657 / Y: 46.4759616**Code Hydro :** ----0000**Rive de référence :** Gauche**28 Avril 1989**Nature de l'inondation : **Débordement de cours d'eau**Altitude calculée de l'eau : **228.08 m**Nature du repère : **Mesure du niveau d'eau****Commentaires :** Maximum estimé d après laisse relevée le 18/05**GÉNÉRAL****Code :** BDHE_LB_R_6052_3**Date de mise à jour :****Auteur :** SPC LACI

23/05/2022

MARQUE**Maximum de l'inondation :** Non renseigné**Visibilité :** Non**État du repère :** Disparu**Pérennité :** Aucune**Repère calculé :** Non renseigné**PHEC :** Non renseigné**SOURCE DE REPÉRAGE : VERSEMENT BDHE DREAL CVL - LOIRE BOURGUIGNONNE - 03/12/2021****Type de repérage :** Observations en cours d'événement**Organisme :** DREAL Centre-Val de loire DIREN Centre**NIVELLEMENT SIEL - 28/04/1989****Méthode :** Cheminement topographique**Organisme :** DREAL Centre-Val de loire**Commentaires sur le nivellement :** Nivellement à partir du réseau de mesure du SIEL, point de repère 6056. EXTREMITÉ ROUTE EN CUL DE SAC. DISPARUE**Référence nivelée :** Autre type de référence**Description référence du repère :** Cf commentaires sur le nivellement.**Système altimétrique :** NGF IGN 1969 (système normal)**Altitude de la référence (en m) :** 227.780 m**Différence entre le niveau d'eau et la référence (en m) :** 0.300 m**Altitude calculée de l'eau (en m) :** 228.08