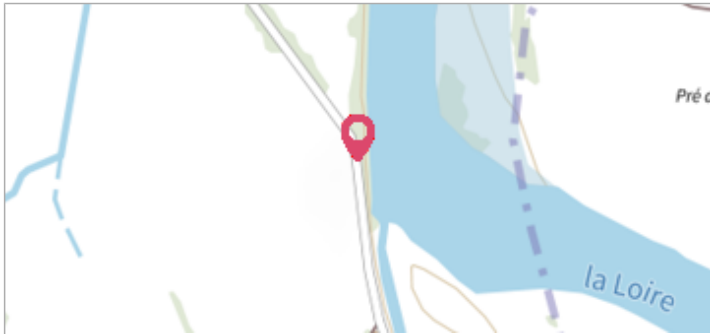


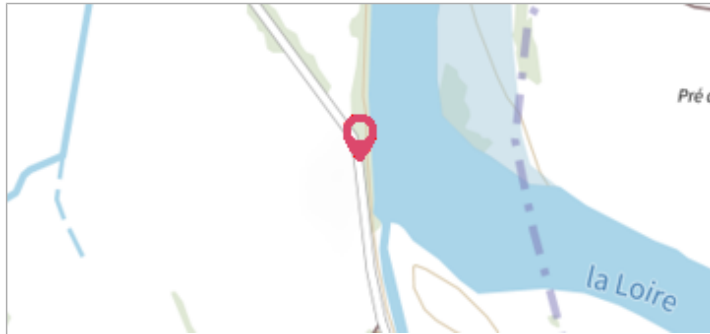
Commune : **CHASSENARD**Rivière : **La Loire****Carrière****3** Repère(s) sur le site**GÉNÉRAL****Unité de gestion :** Loire-Allier-Cher-Indre**Code :** BDHE\_LB\_S\_6046**Date de mise à jour :** 15/09/2025**Auteur :** SPC LACI

Vue du site BDHE 6046 point de repère 6051 (source: DIREN Centre)

**GÉOLOCALISATION****Coordonnées WGS84 :** X: 3.98618291 / Y: 46.43522276**Coordonnées RGF93 (Lambert 93) :** X: 775718 / Y: 6593279**Coordonnées RGF93 (ETRS89) :** X: 3.9861829 / Y: 46.4352228**Code Hydro :** ----0000**Rive de référence :** Gauche**28 Avril 1989**Nature de l'inondation : **Débordement de cours d'eau**Altitude calculée de l'eau : **231.44 m**Nature du repère : **Mesure du niveau d'eau****Commentaires :** Maximum estimé d après laisses**GÉNÉRAL****Code :** BDHE\_LB\_R\_6046\_1**Date de mise à jour :****Auteur :** SPC LACI

19/05/2022

**MARQUE****Maximum de l'inondation :** Non renseigné**Visibilité :** Non**État du repère :** Disparu**Pérennité :** Aucune**Repère calculé :** Non renseigné**PHEC :** Non renseigné**SOURCE DE REPÉRAGE : VERSEMENT BDHE DREAL CVL - LOIRE BOURGUIGNONNE - 03/12/2021****Type de repérage :** Observations en cours d'événement**Organisme :** DREAL Centre-Val de Loire DIREN Centre**NIVELLEMENT SIEL - 28/04/1989****Méthode :** Cheminement topographique**Organisme :** DREAL Centre-Val de Loire**Commentaires sur le nivellement :** Nivellement à partir du réseau de mesure du SIEL, point de repère 6051. CHEMIN ACCES CARRIERE AU PIED POTEAU PTT GYROBROYEE**Référence nivelée :** Autre type de référence**Description référence du repère :** Cf commentaires sur le nivellement.**Système altimétrique :** NGF IGN 1969 (système normal)**Altitude de la référence (en m) :** 231.970 m**Différence entre le niveau d'eau et la référence (en m) :** -0.530 m**Altitude calculée de l'eau (en m) :** 231.44

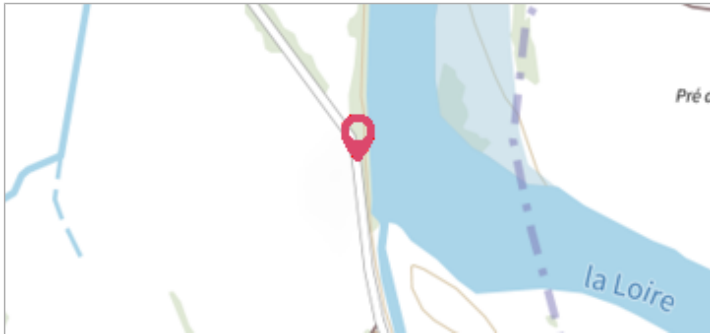
Commune : **CHASSENARD**Rivière : **La Loire****Carrière****3** Repère(s) sur le site**GÉNÉRAL****Unité de gestion :** Loire-Allier-Cher-Indre**Code :** BDHE\_LB\_S\_6046**Date de mise à jour :** 15/09/2025**Auteur :** SPC LACI

Vue du site BDHE 6046 point de repère 6051 (source: DIREN Centre)

**GÉOLOCALISATION****Coordonnées WGS84 :** X: 3.98618291 / Y: 46.43522276**Coordonnées RGF93 (Lambert 93) :** X: 775718 / Y: 6593279**Coordonnées RGF93 (ETRS89) :** X: 3.9861829 / Y: 46.4352228**Code Hydro :** ----0000**Rive de référence :** Gauche**4 Décembre 2003**Altitude calculée de l'eau : **231.753 m**Nature de l'inondation : **Débordement de cours d'eau**Nature du repère : **Mesure du niveau d'eau****Commentaires :** Heure de mesure : 11:55 - Mesure faite sur la route, le long du terrain de foot**GÉNÉRAL****Code :** BDHE\_LB\_R\_6046\_2**Date de mise à jour :****Auteur :** SPC LACI

19/05/2022

**MARQUE****Maximum de l'inondation :** Non renseigné**Visibilité :** Non**État du repère :** Disparu**Pérennité :** Aucune**Repère calculé :** Non renseigné**PHEC :** Non renseigné**SOURCE DE REPÉRAGE : VERSEMENT BDHE DREAL CVL - LOIRE BOURGUIGNONNE - 03/12/2021****Type de repérage :** Observations en cours d'événement**Organisme :** DREAL Centre-Val de Loire DIREN Centre**NIVELLEMENT SIEL - 04/12/2003****Méthode :** Cheminement topographique**Organisme :** DREAL Centre-Val de Loire**Commentaires sur le nivellement :** Nivellement à partir du réseau de mesure du SIEL, point de repère 6270. sur le soubassement de l'église de Chassenard, face à la place**Référence nivelée :** Autre type de référence**Description référence du repère :** Cf commentaires sur le nivellement.**Système altimétrique :** NGF IGN 1969 (système normal)**Altitude de la référence (en m) :** 238.394 m**Différence entre le niveau d'eau et la référence (en m) :** -6.641 m**Altitude calculée de l'eau (en m) :** 231.753

Commune : **CHASSENARD**Rivière : **La Loire****Carrière****3** Repère(s) sur le site**GÉNÉRAL****Unité de gestion :** Loire-Allier-Cher-Indre**Code :** BDHE\_LB\_S\_6046**Date de mise à jour :** 15/09/2025**Auteur :** SPC LACI

Vue du site BDHE 6046 point de repère 6051 (source: DIREN Centre)

**GÉOLOCALISATION****Coordonnées WGS84 :** X: 3.98618291 / Y: 46.43522276**Coordonnées RGF93 (Lambert 93) :** X: 775718 / Y: 6593279**Coordonnées RGF93 (ETRS89) :** X: 3.9861829 / Y: 46.4352228**Code Hydro :** ----0000**Rive de référence :** Gauche**3 Novembre 2008**Altitude calculée de l'eau : **231.959 m**Nature de l'inondation : **Débordement de cours d'eau**Nature du repère : **Mesure du niveau d'eau****Commentaires :** Heure de mesure : 13:15**GÉNÉRAL****Code :** BDHE\_LB\_R\_6046\_3**Date de mise à jour :****Auteur :** SPC LACI

19/05/2022

**MARQUE****Maximum de l'inondation :** Non renseigné**Visibilité :** Non**État du repère :** Disparu**Pérennité :** Aucune**Repère calculé :** Non renseigné**PHEC :** Non renseigné**SOURCE DE REPÉRAGE : VERSEMENT BDHE DREAL CVL - LOIRE BOURGUIGNONNE - 03/12/2021****Type de repérage :** Observations en cours d'événement**Organisme :** DREAL Centre-Val de Loire DIREN Centre**NIVELLEMENT SIEL - 03/11/2008****Méthode :** Cheminement topographique**Organisme :** DREAL Centre-Val de Loire**Commentaires sur le nivellement :** Nivellement à partir du réseau de mesure du SIEL, point de repère 6270. sur le soubassement de l'église de Chassenard, face à la place**Référence nivelée :** Autre type de référence**Description référence du repère :** Cf commentaires sur le nivellement.**Système altimétrique :** NGF IGN 1969 (système normal)**Altitude de la référence (en m) :** 238.394 m**Différence entre le niveau d'eau et la référence (en m) :** -6.435 m**Altitude calculée de l'eau (en m) :** 231.959