

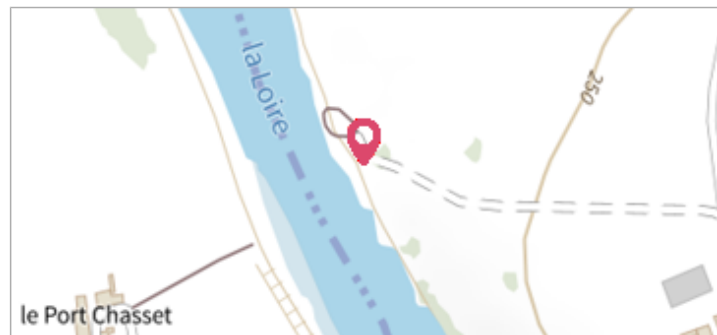
Commune : **BAUGY** | Rivière : **La Loire**

**Argues**

**3** Repère(s) sur le site

**GÉNÉRAL**

Unité de gestion : Loire-Allier-Cher-Indre  
 Code : BDHE\_LB\_S\_6033      Date de mise à jour : 19/05/2022  
 Auteur : SPC LACI



**GÉOLOCALISATION**

Coordonnées WGS84 : X: 4.01728550 / Y: 46.31282751  
 Coordonnées RGF93 (Lambert 93) X: 778281 / Y: 6579718  
 Coordonnées RGF93 (ETRS89) : X: 4.0172855 / Y: 46.3128275  
 Code Hydro: ----0000      Rive de référence: Droite

**28 avril 1989**      Altitude calculée de l'eau : **242.29 m**

Nature de l'inondation : **Débordement de cours d'eau**      Nature du repère : **Mesure du niveau d'eau**

Commentaires : Maximum estimé d après laisses

**GÉNÉRAL**

Code : BDHE\_LB\_R\_6033\_1      Date de mise à jour : 31/05/2022  
 Auteur : SPC LACI



**MARQUE**

Maximum de l'inondation : Non renseigné  
 Visibilité : Non      État du repère : Disparu  
 Pérennité : Aucune      Repère calculé : Non renseigné  
 PHEC : Non renseigné

**SOURCE DE REPÉRAGE : VERSEMENT BDHE DREAL CVL - LOIRE BOURGUIGNONNE - 03/12/2021**

Type de repérage : Observations en cours d'événement  
 Organisme(s) : DREAL Centre-Val de Loire, DIREN Centre

**NIVELLEMENT SIEL - 28/04/1989**

Méthode : Cheminement topographique  
 Organisme : DREAL Centre-Val de Loire  
 Commentaires sur le nivellement : Nivellement à partir du réseau de mesure du SIEL, point de repère 6038. AU PIED DERNIER CHENE DANS PRE FACE LOIRE. DISPARUE  
 Référence nivelée : Autre type de référence  
 Description référence du repère : Cf commentaires sur le nivellement.  
 Système altimétrique : NGF IGN 1969 (système normal)  
 Altitude de la référence (en m) : 242.090 m  
 Différence entre le niveau d'eau et la référence (en m) : 0.200 m  
 Altitude calculée de l'eau (en m) : 242.29

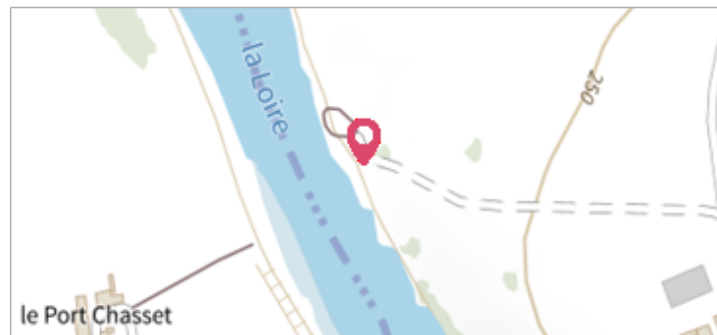
Commune : **BAUGY** | Rivière : **La Loire**

**Argues**

**3** Repère(s) sur le site

**GÉNÉRAL**

Unité de gestion : Loire-Allier-Cher-Indre  
 Code : BDHE\_LB\_S\_6033 Date de mise à jour : 19/05/2022  
 Auteur : SPC LACI



**GÉOLOCALISATION**

Coordonnées WGS84 : X: 4.01728550 / Y: 46.31282751  
 Coordonnées RGF93 (Lambert 93) X: 778281 / Y: 6579718  
 Coordonnées RGF93 (ETRS89) : X: 4.0172855 / Y: 46.3128275  
 Code Hydro: ----0000 Rive de référence: Droite

**4 décembre 2003** Altitude calculée de l'eau : **242.774 m**

Nature de l'inondation : **Débordement de cours d'eau** Nature du repère : **Mesure du niveau d'eau**

Commentaires : Heure de mesure : 07:40

**GÉNÉRAL**

Code : BDHE\_LB\_R\_6033\_2 Date de mise à jour : 31/05/2022  
 Auteur : SPC LACI



**MARQUE**

Maximum de l'inondation : Non renseigné  
 Visibilité : Non État du repère : Disparu  
 Pérennité : Aucune Repère calculé : Non renseigné  
 PHEC : Non renseigné

**SOURCE DE REPÉRAGE : VERSEMENT BDHE DREAL CVL - LOIRE BOURGUIGNONNE - 03/12/2021**

Type de repérage : Observations en cours d'événement  
 Organisme(s) : DREAL Centre-Val de Loire, DIREN Centre

**NIVELLEMENT SIEL - 04/12/2003**

Méthode : Cheminement topographique  
 Organisme : DREAL Centre-Val de Loire  
 Commentaires sur le nivellement : Nivellement à partir du réseau de mesure du SIEL, point de repère 6189. M. sur poteau électrique à l'amont du chemin d'accès à la Loire.  
 Référence nivelée : Autre type de référence  
 Description référence du repère : Cf commentaires sur le nivellement.  
 Système altimétrique : NGF IGN 1969 (système normal)  
 Altitude de la référence (en m) : 242.999 m  
 Différence entre le niveau d'eau et la référence (en m) : -0.225 m  
 Altitude calculée de l'eau (en m) : 242.774

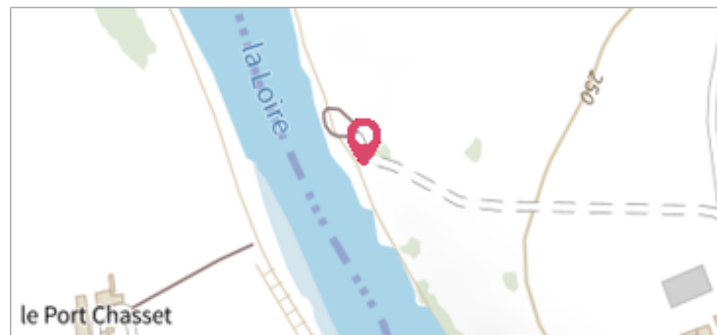
Commune : **BAUGY** | Rivière : **La Loire**

**Argues**

**3** Repère(s) sur le site

**GÉNÉRAL**

Unité de gestion : Loire-Allier-Cher-Indre  
 Code : BDHE\_LB\_S\_6033      Date de mise à jour : 19/05/2022  
 Auteur : SPC LACI



**GÉOLOCALISATION**

Coordonnées WGS84 : X: 4.01728550 / Y: 46.31282751  
 Coordonnées RGF93 (Lambert 93) X: 778281 / Y: 6579718  
 Coordonnées RGF93 (ETRS89) : X: 4.0172855 / Y: 46.3128275  
 Code Hydro: ----0000      Rive de référence: Droite


**3 novembre 2008**      Altitude calculée de l'eau : **242.889 m**

Nature de l'inondation : **Débordement de cours d'eau**      Nature du repère : **Mesure du niveau d'eau**

**Commentaires** : Heure de mesure : 16:00 - Attention, cette mesure est estimée (photo). L'emplacement du point intermédiaire (piquet) ayant été retrouvé mais le piquet.

**GÉNÉRAL**

Code : BDHE\_LB\_R\_6033\_3      Date de mise à jour : 31/05/2022  
 Auteur : SPC LACI



**MARQUE**

Maximum de l'inondation : Non renseigné  
 Visibilité : Non      État du repère : Disparu  
 Pérennité : Aucune      Repère calculé : Non renseigné  
 PHEC : Non renseigné

**SOURCE DE REPÉRAGE : VERSEMENT BDHE DREAL CVL - LOIRE BOURGUIGNONNE - 03/12/2021**

Type de repérage : Observations en cours d'événement  
 Organisme(s) : DREAL Centre-Val de Loire, DIREN Centre

**NIVELLEMENT SIEL - 03/11/2008**

Méthode : Cheminement topographique  
 Organisme : DREAL Centre-Val de Loire  
 Commentaires sur le nivellement : Nivellement à partir du réseau de mesure du SIEL, point de repère 6189. M. sur poteau électrique à l'amont du chemin d'accès à la Loire.  
 Référence nivelée : Autre type de référence  
 Description référence du repère : Cf commentaires sur le nivellement.  
 Système altimétrique : NGF IGN 1969 (système normal)  
 Altitude de la référence (en m) : 242.999 m  
 Différence entre le niveau d'eau et la référence (en m) : -0.110 m  
 Altitude calculée de l'eau (en m) : 242.889