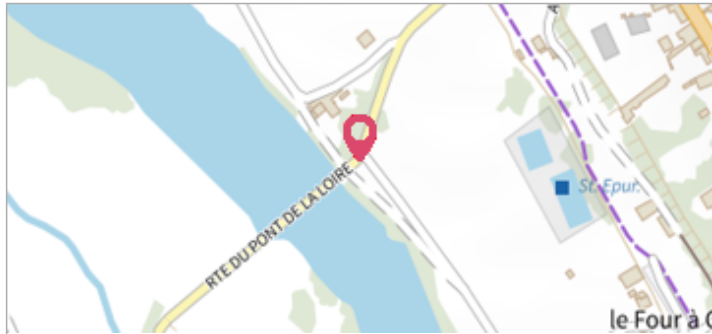


Commune : **IGUERANDE**Rivière : **La Loire****Pont****4** Repère(s) sur le site**GÉNÉRAL****Unité de gestion :** Loire-Allier-Cher-Indre**Code :** BDHE_LB_S_6022**Date de mise à jour :** 19/05/2022**Auteur :** SPC LACI

Vue du site BDHE 6022 point de repère 6027 (source: DIREN Centre)

GÉOLOCALISATION**Coordonnées WGS84 :** X: 4.07470131 / Y: 46.20361160**Coordonnées RGF93 (Lambert 93) :** X: 782864 / Y: 6567649**Coordonnées RGF93 (ETRS89) :** X: 4.0747013 / Y: 46.2036116**Code Hydro :** ----0000**Rive de référence :** Droite**28 avril 1989**Nature de l'inondation : **Débordement de cours d'eau**Altitude calculée de l'eau : **252.407 m**Nature du repère : **Mesure du niveau d'eau****Commentaires :** Noté 3,40 ou 3,20 m**GÉNÉRAL****Code :** BDHE_LB_R_6022_1**Date de mise à jour :** 19/05/2022**Auteur :** SPC LACI**MARQUE****Maximum de l'inondation :** Non renseigné**Visibilité :** Non**État du repère :** Disparu**Pérennité :** Aucune**Repère calculé :** Non renseigné**PHEC :** Non renseigné**SOURCE DE REPÉRAGE : VERSEMENT BDHE DREAL CVL - LOIRE BOURGUIGNONNE - 03/12/2021****Type de repérage :** Observations en cours d'événement**Organisme(s) :** DREAL Centre-Val de Loire, DIREN Centre**NIVELLEMENT SIEL - 28/04/1989****Méthode :** Cheminement topographique**Organisme :** DREAL Centre-Val de Loire**Commentaires sur le nivellement :** Nivellement à partir du réseau de mesure du SIEL, point de repère 6027. ZERO ECHELLES SUR LA CULEE ET LA 1ere PILE DANS LE FLEUVE R.D. FACE AVAL**Référence nivelée :** Autre type de référence**Description référence du repère :** Cf commentaires sur le nivellement.**Système altimétrique :** NGF IGN 1969 (système normal)**Altitude de la référence (en m) :** 249.007 m**Différence entre le niveau d'eau et la référence (en m) :** 3.400 m**Altitude calculée de l'eau (en m) :** 252.407

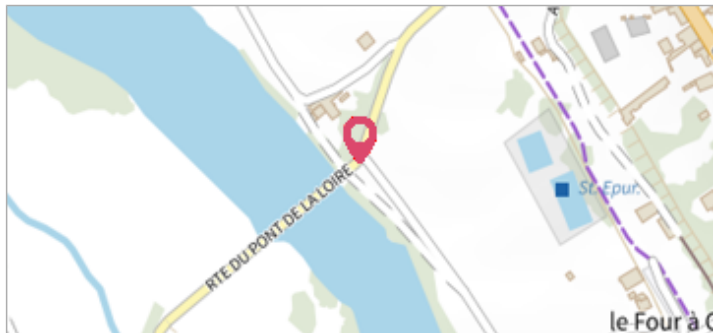
Commune : **IGUERANDE**Rivière : **La Loire****Pont****4** Repère(s) sur le site**GÉNÉRAL****Unité de gestion :** Loire-Allier-Cher-Indre**Code :** BDHE_LB_S_6022**Date de mise à jour :** 19/05/2022**Auteur :** SPC LACI

Vue du site BDHE 6022 point de repère 6027 (source: DIREN Centre)

GÉOLOCALISATION**Coordonnées WGS84 :** X: 4.07470131 / Y: 46.20361160**Coordonnées RGF93 (Lambert 93) :** X: 782864 / Y: 6567649**Coordonnées RGF93 (ETRS89) :** X: 4.0747013 / Y: 46.2036116**Code Hydro :** ----0000**Rive de référence :** Droite**14 novembre 1996**Nature de l'inondation : **Débordement de cours d'eau**Altitude calculée de l'eau : **252.187 m**Nature du repère : **Mesure du niveau d'eau****Commentaires :** Mesure coté amont. Coté aval 2,97 m**GÉNÉRAL****Code :** BDHE_LB_R_6022_2**Date de mise à jour :****Auteur :** SPC LACI

19/05/2022

MARQUE**Maximum de l'inondation :** Non renseigné**Visibilité :** Non**État du repère :** Disparu**Pérennité :** Aucune**Repère calculé :** Non renseigné**PHEC :** Non renseigné**SOURCE DE REPÉRAGE : VERSEMENT BDHE DREAL CVL - LOIRE BOURGUIGNONNE - 03/12/2021****Type de repérage :** Observations en cours d'événement**Organisme(s) :** DREAL Centre-Val de Loire, DIREN Centre**NIVELLEMENT SIEL - 14/11/1996****Méthode :** Cheminement topographique**Organisme :** DREAL Centre-Val de Loire**Commentaires sur le nivellement :** Nivellement à partir du réseau de mesure du SIEL, point de repère 6027. ZERO ECHELLES SUR LA CULEE ET LA 1ere PILE DANS LE FLEUVE R.D. FACE AVAL**Référence nivelée :** Autre type de référence**Description référence du repère :** Cf commentaires sur le nivellement.**Système altimétrique :** NGF IGN 1969 (système normal)**Altitude de la référence (en m) :** 249.007 m**Différence entre le niveau d'eau et la référence (en m) :** 3.180 m**Altitude calculée de l'eau (en m) :** 252.187

Commune : **IGUERANDE**Rivière : **La Loire****Pont****4** Repère(s) sur le site**GÉNÉRAL****Unité de gestion :** Loire-Allier-Cher-Indre**Code :** BDHE_LB_S_6022**Date de mise à jour :** 19/05/2022**Auteur :** SPC LACI

Vue du site BDHE 6022 point de repère 6027 (source: DIREN Centre)

GÉOLOCALISATION**Coordonnées WGS84 :** X: 4.07470131 / Y: 46.20361160**Coordonnées RGF93 (Lambert 93) :** X: 782864 / Y: 6567649**Coordonnées RGF93 (ETRS89) :** X: 4.0747013 / Y: 46.2036116**Code Hydro :** ----0000**Rive de référence :** Droite**3 décembre 2003**Altitude calculée de l'eau : **252.853 m**Nature de l'inondation : **Débordement de cours d'eau**Nature du repère : **Mesure du niveau d'eau****Commentaires :** Heure de mesure : 17:20**GÉNÉRAL****Code :** BDHE_LB_R_6022_3**Date de mise à jour :** 19/05/2022**Auteur :** SPC LACI**MARQUE****Maximum de l'inondation :** Non renseigné**Visibilité :** Non**État du repère :** Disparu**Pérennité :** Aucune**Repère calculé :** Non renseigné**PHEC :** Non renseigné**SOURCE DE REPÉRAGE : VERSEMENT BDHE DREAL CVL - LOIRE BOURGUIGNONNE - 03/12/2021****Type de repérage :** Observations en cours d'événement**Organisme(s) :** DREAL Centre-Val de Loire, DIREN Centre**NIVELLEMENT SIEL - 03/12/2003****Méthode :** Cheminement topographique**Organisme :** DREAL Centre-Val de Loire**Commentaires sur le nivellement :** Nivellement à partir du réseau de mesure du SIEL, point de repère 6027. ZERO ECHELLES SUR LA CULEE ET LA 1ere PILE DANS LE FLEUVE R.D. FACE AVAL**Référence nivelée :** Autre type de référence**Description référence du repère :** Cf commentaires sur le nivellement.**Système altimétrique :** NGF IGN 1969 (système normal)**Altitude de la référence (en m) :** 249.007 m**Différence entre le niveau d'eau et la référence (en m) :** 3.846 m**Altitude calculée de l'eau (en m) :** 252.853

Commune : **IGUERANDE** | Rivière : **La Loire**

Pont

4 Repère(s) sur le site

GÉNÉRAL

Unité de gestion : Loire-Allier-Cher-Indre
Code : BDHE_LB_S_6022 **Date de mise à jour :** 19/05/2022
Auteur : SPC LACI



GÉOLOCALISATION

Coordonnées WGS84 : X: 4.07470131 / Y: 46.20361160
Coordonnées RGF93 (Lambert 93) : X: 782864 / Y: 6567649
Coordonnées RGF93 (ETRS89) : X: 4.0747013 / Y: 46.2036116
Code Hydro : ----0000 **Rive de référence:** Droite


3 novembre 2008 Altitude calculée de l'eau : **257.492 m**

Nature de l'inondation : **Débordement de cours d'eau** Nature du repère : **Mesure du niveau d'eau**

Commentaires : Heure de mesure : 14:07

GÉNÉRAL

Code : BDHE_LB_R_6022_4 **Date de mise à jour :** 19/05/2022
Auteur : SPC LACI



MARQUE

Maximum de l'inondation : Non renseigné
Visibilité : Non **État du repère :** Disparu
Pérennité : Aucune **Repère calculé :** Non renseigné
PHEC : Non renseigné

SOURCE DE REPÉRAGE : VERSEMENT BDHE DREAL CVL - LOIRE BOURGUIGNONNE - 03/12/2021

Type de repérage : Observations en cours d'événement
Organisme(s) : DREAL Centre-Val de Loire, DIREN Centre

NIVELLEMENT SIEL - 03/11/2008

Méthode : Cheminement topographique
Organisme : DREAL Centre-Val de Loire
Commentaires sur le nivellement : Nivellement à partir du réseau de mesure du SIEL, point de repère 6185. M. sur le parement aval de la culée R.D.
Référence nivelée : Autre type de référence
Description référence du repère : Cf commentaires sur le nivellement.
Système altimétrique : NGF IGN 1969 (système normal)
Altitude de la référence (en m) : 253.342 m
Différence entre le niveau d'eau et la référence (en m) : 4.150 m
Altitude calculée de l'eau (en m) : 257.492