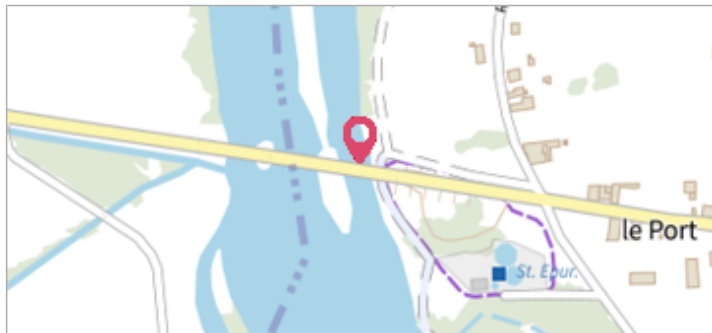


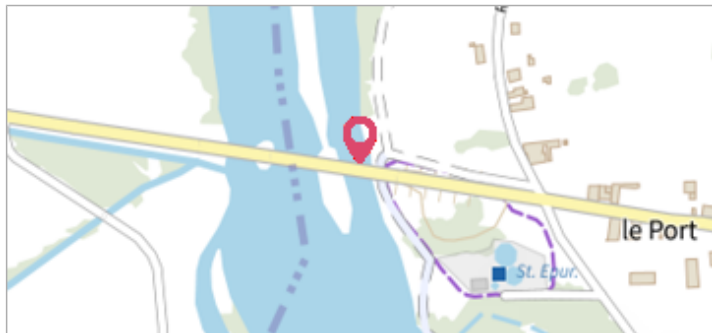
Commune : **POUILLY-SOUS-CHARLIEU**Rivière : **La Loire****Pont****3** Repère(s) sur le site**GÉNÉRAL****Unité de gestion :** Loire-Allier-Cher-Indre**Code :** BDHE_LB_S_6017**Date de mise à jour :** 19/05/2022**Auteur :** SPC LACI

Vue du site BDHE 6017 point de repère 6020 (source: DIREN Centre)

GÉOLOCALISATION**Coordonnées WGS84 :** X: 4.09854948 / Y: 46.14708895**Coordonnées RGF93 (Lambert 93) :** X: 784790 / Y: 6561398**Coordonnées RGF93 (ETRS89) :** X: 4.0985495 / Y: 46.1470889**Code Hydro :** ----0000**Rive de référence :** Droite**28 avril 1989**Nature de l'inondation : **Débordement de cours d'eau**Altitude calculée de l'eau : **256.52 m**Nature du repère : **Mesure du niveau d'eau****Commentaires :** 0**GÉNÉRAL****Code :** BDHE_LB_R_6017_1**Date de mise à jour :****Auteur :** SPC LACI

24/05/2022

MARQUE**Maximum de l'inondation :** Non renseigné**Visibilité :** Non**État du repère :** Disparu**Pérennité :** Aucune**Repère calculé :** Non renseigné**PHEC :** Non renseigné**SOURCE DE REPÉRAGE : VERSEMENT BDHE DREAL CVL - LOIRE BOURGUIGNONNE - 03/12/2021****Type de repérage :** Observations en cours d'événement**Organisme(s) :** DREAL Centre-Val de Loire, DIREN Centre**NIVELLEMENT SIEL - 28/04/1989****Méthode :** Cheminement topographique**Organisme :** DREAL Centre-Val de Loire**Commentaires sur le nivellement :** Nivellement à partir du réseau de mesure du SIEL, point de repère 6020. ZERO DE L ECHELLE BASSE.**Référence nivelée :** Autre type de référence**Description référence du repère :** Cf commentaires sur le nivellement.**Système altimétrique :** NGF IGN 1969 (système normal)**Altitude de la référence (en m) :** 252.050 m**Différence entre le niveau d'eau et la référence (en m) :** 4.470 m**Altitude calculée de l'eau (en m) :** 256.52

Commune : **POUILLY-SOUS-CHARLIEU**Rivière : **La Loire****Pont****3** Repère(s) sur le site**GÉNÉRAL****Unité de gestion :** Loire-Allier-Cher-Indre**Code :** BDHE_LB_S_6017**Date de mise à jour :** 19/05/2022**Auteur :** SPC LACI

Vue du site BDHE 6017 point de repère 6020 (source: DIREN Centre)

GÉOLOCALISATION**Coordonnées WGS84 :** X: 4.09854948 / Y: 46.14708895**Coordonnées RGF93 (Lambert 93) :** X: 784790 / Y: 6561398**Coordonnées RGF93 (ETRS89) :** X: 4.0985495 / Y: 46.1470889**Code Hydro :** ----0000**Rive de référence :** Droite**14 novembre 1996**Nature de l'inondation : **Débordement de cours d'eau**Altitude calculée de l'eau : **256.68 m**Nature du repère : **Mesure du niveau d'eau****Commentaires :** Maxi probable 4,93 m**GÉNÉRAL****Code :** BDHE_LB_R_6017_2**Date de mise à jour :****Auteur :** SPC LACI

24/05/2022

MARQUE**Maximum de l'inondation :** Non renseigné**Visibilité :** Non**État du repère :** Disparu**Pérennité :** Aucune**Repère calculé :** Non renseigné**PHEC :** Non renseigné**SOURCE DE REPÉRAGE : VERSEMENT BDHE DREAL CVL - LOIRE BOURGUIGNONNE - 03/12/2021****Type de repérage :** Observations en cours d'événement**Organisme(s) :** DREAL Centre-Val de Loire, DIREN Centre**NIVELLEMENT SIEL - 14/11/1996****Méthode :** Cheminement topographique**Organisme :** DREAL Centre-Val de Loire**Commentaires sur le nivellement :** Nivellement à partir du réseau de mesure du SIEL, point de repère 6020. ZERO DE L ECHELLE BASSE.**Référence nivelée :** Autre type de référence**Description référence du repère :** Cf commentaires sur le nivellement.**Système altimétrique :** NGF IGN 1969 (système normal)**Altitude de la référence (en m) :** 252.050 m**Différence entre le niveau d'eau et la référence (en m) :** 4.630 m**Altitude calculée de l'eau (en m) :** 256.68

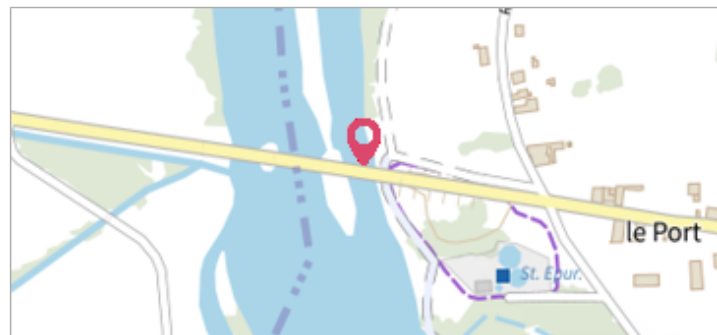
Commune : **POUILLY-SOUS-CHARLIEU** | Rivière : **La Loire**

Pont

3 Repère(s) sur le site

GÉNÉRAL

Unité de gestion : Loire-Allier-Cher-Indre
 Code : BDHE_LB_S_6017 Date de mise à jour : 19/05/2022
 Auteur : SPC LACI



GÉOLOCALISATION

Coordonnées WGS84 : X: 4.09854948 / Y: 46.14708895
 Coordonnées RGF93 (Lambert 93) X: 784790 / Y: 6561398
 Coordonnées RGF93 (ETRS89) : X: 4.0985495 / Y: 46.1470889
 Code Hydro: ----0000 Rive de référence: Droite

3 décembre 2003 Altitude calculée de l'eau : **257.512 m**

Nature de l'inondation : **Débordement de cours d'eau** Nature du repère : **Mesure du niveau d'eau**

Commentaires : Heure de mesure : 16:50

GÉNÉRAL

Code : BDHE_LB_R_6017_3 Date de mise à jour : 24/05/2022
 Auteur : SPC LACI



MARQUE

Maximum de l'inondation : Non renseigné
 Visibilité : Non État du repère : Disparu
 Pérennité : Aucune Repère calculé : Non renseigné
 PHEC : Non renseigné

SOURCE DE REPÉRAGE : VERSEMENT BDHE DREAL CVL - LOIRE BOURGUIGNONNE - 03/12/2021

Type de repérage : Observations en cours d'événement
 Organisme(s) : DREAL Centre-Val de Loire, DIREN Centre

NIVELLEMENT SIEL - 03/12/2003

Méthode : Cheminement topographique
 Organisme : DREAL Centre-Val de Loire
 Commentaires sur le nivellement : Nivellement à partir du réseau de mesure du SIEL, point de repère 6183. M. sur la culée R.D.coté aval.
 Référence nivelée : Autre type de référence
 Description référence du repère : Cf commentaires sur le nivellement.
 Système altimétrique : NGF IGN 1969 (système normal)
 Altitude de la référence (en m) : 257.394 m
 Différence entre le niveau d'eau et la référence (en m) : 0.118 m
 Altitude calculée de l'eau (en m) : 257.512