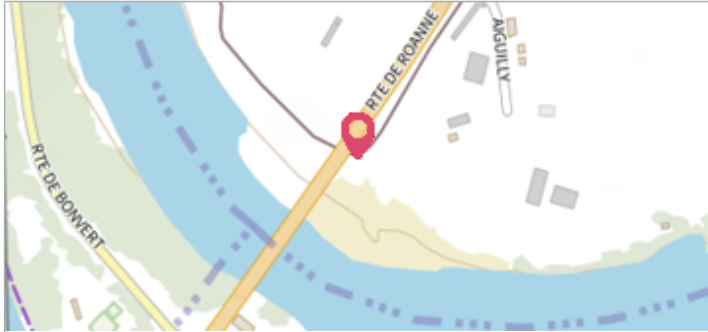


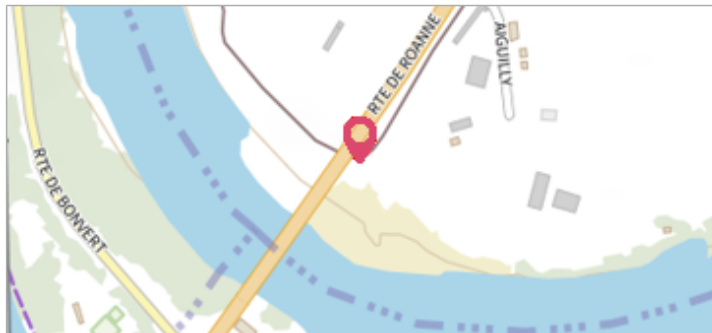
Commune : **VOUGY**Rivière : **La Loire****Pont d Aiguilly****3** Repère(s) sur le site**GÉNÉRAL****Unité de gestion :** Loire-Allier-Cher-Indre**Code :** BDHE\_LB\_S\_6011**Date de mise à jour :** 19/05/2022**Auteur :** SPC LACI

Vue du site BDHE 6011 point de repère 6179 (source: DIREN Centre)

**GÉOLOCALISATION****Coordonnées WGS84 :** X: 4.09543182 / Y: 46.07074126**Coordonnées RGF93 (Lambert 93) :** X: 784667 / Y: 6552917**Coordonnées RGF93 (ETRS89) :** X: 4.0954318 / Y: 46.0707413**Code Hydro :** ----0000**Rive de référence :** Droite**28 avril 1989**Nature de l'inondation : **Débordement de cours d'eau**Altitude calculée de l'eau : **262.405 m**Nature du repère : **Mesure du niveau d'eau****Commentaires :** Heure de mesure : 08:45 - Cote amont 262,43 m et cote aval 262,38 m**GÉNÉRAL****Code :** BDHE\_LB\_R\_6011\_1**Date de mise à jour :****Auteur :** SPC LACI

19/05/2022

**MARQUE****Maximum de l'inondation :** Non renseigné**Visibilité :** Non**État du repère :** Disparu**Pérennité :** Aucune**Repère calculé :** Non renseigné**PHEC :** Non renseigné**SOURCE DE REPÉRAGE : VERSEMENT BDHE DREAL CVL - LOIRE BOURGUIGNONNE - 03/12/2021****Type de repérage :** Observations en cours d'événement**Organisme(s) :** DREAL Centre-Val de Loire, DIREN Centre**NIVELLEMENT SIEL - 28/04/1989****Méthode :** Cheminement topographique**Organisme :** DREAL Centre-Val de Loire**Commentaires sur le nivellement :** Nivellement à partir du réseau de mesure du SIEL, point de repère 6013. A 4 M. DE LA CULEE R.D. A L AXE. INUTILISABLE.**Référence nivelée :** Autre type de référence**Description référence du repère :** Cf commentaires sur le nivellement.**Système altimétrique :** NGF IGN 1969 (système normal)**Altitude de la référence (en m) :** 264.290 m**Différence entre le niveau d'eau et la référence (en m) :** -1.885 m**Altitude calculée de l'eau (en m) :** 262.405

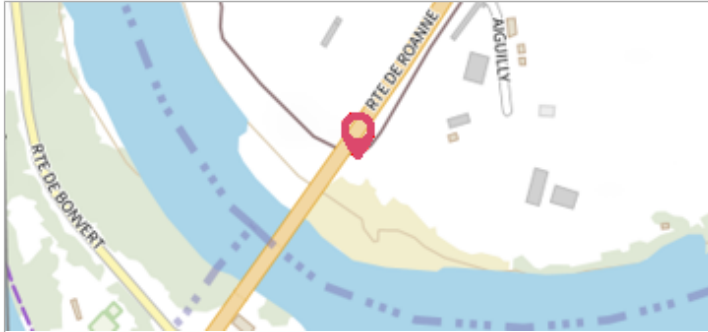
Commune : **VOUGY**Rivière : **La Loire****Pont d Aiguilly****3** Repère(s) sur le site**GÉNÉRAL****Unité de gestion** : Loire-Allier-Cher-Indre**Code** : BDHE\_LB\_S\_6011**Date de mise à jour** : 19/05/2022**Auteur** : SPC LACI

Vue du site BDHE 6011 point de repère 6179 (source: DIREN Centre)

**GÉOLOCALISATION****Coordonnées WGS84** : X: 4.09543182 / Y: 46.07074126**Coordonnées RGF93 (Lambert 93)** X: 784667 / Y: 6552917**Coordonnées RGF93 (ETRS89)** : X: 4.0954318 / Y: 46.0707413**Code Hydro**: ----0000**Rive de référence**: Droite**14 novembre 1996**Nature de l'inondation : **Débordement de cours d'eau**Altitude calculée de l'eau : **262.711 m**Nature du repère : **Mesure du niveau d'eau****Commentaires** : 0**GÉNÉRAL****Code** : BDHE\_LB\_R\_6011\_2**Date de mise à jour** :**Auteur** : SPC LACI

19/05/2022

**MARQUE****Maximum de l'inondation** : Non renseigné**Visibilité** : Non**État du repère** : Disparu**Pérennité** : Aucune**Repère calculé** : Non renseigné**PHEC** : Non renseigné**SOURCE DE REPÉRAGE : VERSEMENT BDHE DREAL CVL - LOIRE BOURGUIGNONNE - 03/12/2021****Type de repérage** : Observations en cours d'événement**Organisme(s)** : DREAL Centre-Val de Loire, DIREN Centre**NIVELLEMENT SIEL - 14/11/1996****Méthode** : Cheminement topographique**Organisme** : DREAL Centre-Val de Loire**Commentaires sur le nivellement** : Nivellement à partir du réseau de mesure du SIEL, point de repère 6013. A 4 M. DE LA CULEE R.D. A L AXE. INUTILISABLE.**Référence nivelée** : Autre type de référence**Description référence du repère** : Cf commentaires sur le nivellement.**Système altimétrique** : NGF IGN 1969 (système normal)**Altitude de la référence (en m)** : 264.290 m**Différence entre le niveau d'eau et la référence (en m)** : -1.579 m**Altitude calculée de l'eau (en m)** : 262.711

Commune : **VOUGY**Rivière : **La Loire****Pont d Aiguilly****3** Repère(s) sur le site**GÉNÉRAL****Unité de gestion** : Loire-Allier-Cher-Indre**Code** : BDHE\_LB\_S\_6011**Date de mise à jour** : 19/05/2022**Auteur** : SPC LACI

Vue du site BDHE 6011 point de repère 6179 (source: DIREN Centre)

**GÉOLOCALISATION****Coordonnées WGS84** : X: 4.09543182 / Y: 46.07074126**Coordonnées RGF93 (Lambert 93)** X: 784667 / Y: 6552917**Coordonnées RGF93 (ETRS89)** : X: 4.0954318 / Y: 46.0707413**Code Hydro**: ----0000**Rive de référence**: Droite**3 décembre 2003**Nature de l'inondation : **Débordement de cours d'eau**Altitude calculée de l'eau : **263.618 m**Nature du repère : **Mesure du niveau d'eau****Commentaires** : Heure de mesure : 16:05**GÉNÉRAL****Code** : BDHE\_LB\_R\_6011\_3**Date de mise à jour** :**Auteur** : SPC LACI

19/05/2022

**MARQUE****Maximum de l'inondation** : Non renseigné**Visibilité** : Non**État du repère** : Disparu**Pérennité** : Aucune**Repère calculé** : Non renseigné**PHEC** : Non renseigné**SOURCE DE REPÉRAGE : VERSEMENT BDHE DREAL CVL - LOIRE BOURGUIGNONNE - 03/12/2021****Type de repérage** : Observations en cours d'événement**Organisme(s)** : DREAL Centre-Val de Loire, DIREN Centre**NIVELLEMENT SIEL - 03/12/2003****Méthode** : Cheminement topographique**Organisme** : DREAL Centre-Val de Loire**Commentaires sur le nivellement** : Nivellement à partir du réseau de mesure du SIEL, point de repère 6179. M. sur culée R.D. parement amont.**Référence nivelée** : Autre type de référence**Description référence du repère** : Cf commentaires sur le nivellement.**Système altimétrique** : NGF IGN 1969 (système normal)**Altitude de la référence (en m)** : 265.209 m**Différence entre le niveau d'eau et la référence (en m)** : -1.591 m**Altitude calculée de l'eau (en m)** : 263.618