


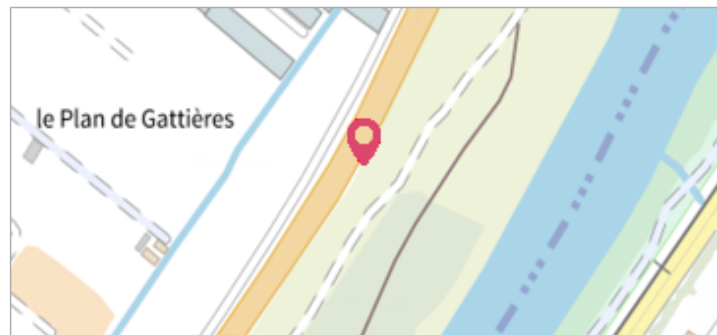
Commune : **GATTIERES** | Rivière : **Le Var**

 **Carros #1**

Commentaires : PHE-67 **1** Repère(s) sur le site


**GÉNÉRAL**

Unité de gestion : Méditerranée Est  
 Code : ALEX\_CER\_S\_7      Date de mise à jour : 19/05/2022  
 Auteur : cmoulin



**GÉOLOCALISATION**

Coordonnées WGS84 : X: 7.19026994 / Y: 43.75396218  
 Coordonnées RGF93 (Lambert 93) X: 1037378.03 / Y: 6303947.17  
 Coordonnées RGF93 (ETRS89) : X: 7.1902699 / Y: 43.7539622  
 Code Hydro: Y6--0200      Rive de référence: Non renseigné

 **2 octobre 2020**      Altitude calculée de l'eau : **53.872 m**

Nature de l'inondation : **Débordement de cours d'eau**      Nature du repère : **Laisse d'inondation**

**GÉNÉRAL**

Code : ALEX\_CER\_R\_7\_1      Date de mise à jour : 19/05/2022  
 Auteur : cmoulin



**MARQUE**

Maximum de l'inondation : Oui  
 Visibilité : Non      État du repère : Disparu  
 Pérennité : Aucune      Repère calculé : Non renseigné  
 PHEC : Non renseigné

**SOURCE DE REPÉRAGE : RELEVÉ DE PHE SUITE À LA TEMPÊTE ALEX (2 OCTOBRE 2020) -**

Type de repérage : Campagne de terrain post-inondation  
 Organisme(s) : CEREMA

**NIVELLEMENT INITIAL**

Méthode : GPS  
 Organisme : OPSIA  
 Référence nivelée : Marque d'inondation  
 Système altimétrique : NGF IGN 1969 (système normal)  
 Altitude de la référence (en m) : 53.872 m  
 Altitude calculée de l'eau (en m) : 53.872 m