



Commune : **LES ABYMES**

Route de Besson - Résidence, magasin d'accessoires automobiles

1 Repère(s) sur le site


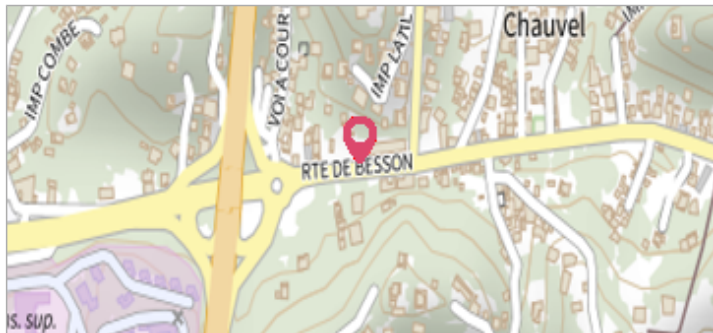
GÉNÉRAL

Unité de gestion : Guadeloupe

Code : WEB_S_202205190420

Date de mise à jour : 05/07/2023

Auteur : Cap Excellence



Route de Besson - Résidence, magasin d'accessoires automobiles

GÉOLOCALISATION

Coordonnées WGS84 : X: -61.52116500 / Y: 16.23937600

(RRAF 91)UTM 20N X: 658048.03 / Y: 1795984.59

Coordonnées RGF93 (ETRS89) : X: -61.521165 / Y: 16.239376



30 avril 2022

Altitude calculée de l'eau : **4.23 m**

Nature de l'inondation : **Ruissellement**

Nature du repère : **Laisse d'inondation**

Commentaires : Route de Besson - Résidence, magasin d'accessoires automobiles

GÉNÉRAL

Code : WEB_R_202205190553

Date de mise à jour :

Auteur : Cap Excellence

07/08/2024

MARQUE

Texte : Route de Besson - Résidence Auto Eclair

Maximum de l'inondation : Oui

SOURCE DE REPÉRAGE : **CAMPAGNE DE RELEVÉS TERRAIN DEAL 971 AVRIL 2022 - 30/04/2022**

Type de repérage : Campagne de terrain post-inondation

CAMPAGNE TERRAIN + NIVELLEMENT À POSTERIORI - 05/05/2022

Méthode : GPS

Référence nivelée : Autre type de référence


Description référence du repère : Niveau mesuré depuis le sol en béton

Système altimétrique : IGN 1988 (Guadeloupe)

Altitude de la référence (en m) : 3.580 m

Différence entre le niveau d'eau et la référence (en m) : 0.650 m

Altitude calculée de l'eau (en m) : 4.23 m



Dépôts de matières solides