



Commune : **LES ABYMES**

## Route de Cocoyer / Labrousse

**1** Repère(s) sur le site


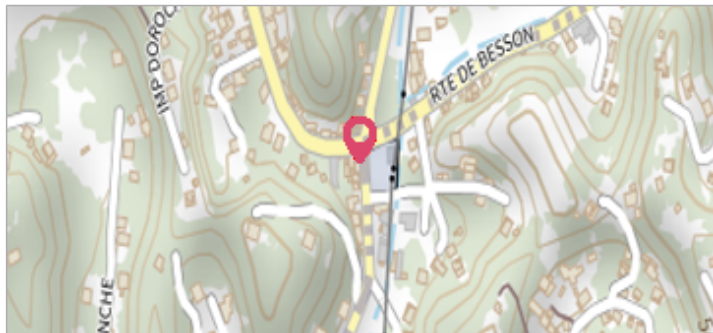
### GÉNÉRAL

Unité de gestion : Guadeloupe

Code : WEB\_S\_202205184401

Date de mise à jour : 05/07/2023

Auteur : Cap Excellence



Route de Cocoyer / Labrousse

### GÉOLOCALISATION

Coordonnées WGS84 : X: -61.51257700 / Y: 16.23645200

(RRAF 91)UTM 20N X: 658968.39 / Y: 1795667.7

Coordonnées RGF93 (ETRS89) : X: -61.512577 / Y: 16.236452



**30 avril 2022**

Nature de l'inondation : **Ruissellement**

Altitude calculée de l'eau : **non déterminé**

Nature du repère : **Laisse d'inondation**

Commentaires : Route de Cocoyer / Labrousse

### GÉNÉRAL

Code : WEB\_R\_202205184715

Date de mise à jour : 18/07/2023

Auteur : Cap Excellence

### MARQUE

Maximum de l'inondation : Oui

Visibilité : Non

**SOURCE DE REPÉRAGE : CAMPAGNE DE RELEVÉS TERRAIN DEAL 971 AVRIL 2022 - 30/04/2022**

Type de repérage : Campagne de terrain post-inondation


### ROUTE DE COCOYER / LABROUSSE - 05/05/2022

Méthode : Autre

Commentaires sur le nivellement : Niveau mesuré depuis la dalle béton

Description référence du repère : Niveau mesuré depuis la dalle béton

Différence entre le niveau d'eau et la référence (en m) : 1.420 m



Route de Cocoyer / Labrousse