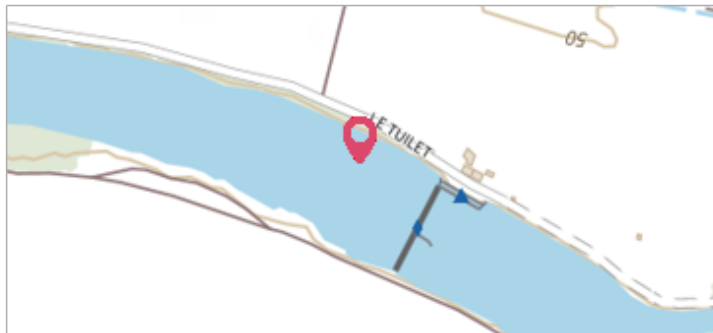
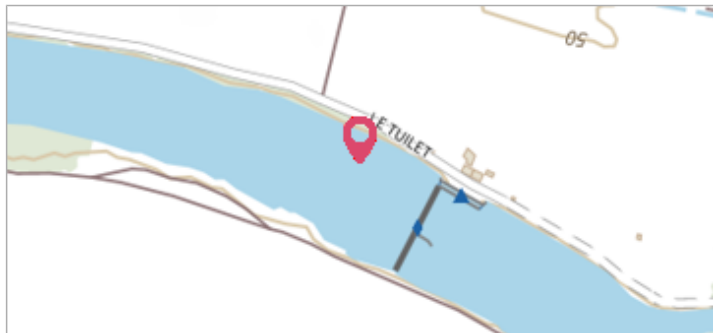


Commune : **VERETZ**Rivière : **Le Cher****Ecluse du Roujoux Aval****3** Repère(s) sur le site**GÉNÉRAL****Unité de gestion** : Loire-Allier-Cher-Indre**Code** : BDHE_CH_S_2144**Date de mise à jour** : 18/05/2022**Auteur** : SPC LACI**GÉOLOCALISATION****Coordonnées WGS84** : X: 0.83124093 / Y: 47.35788123**Coordonnées RGF93 (Lambert 93)** X: 536316 / Y: 6697531**Coordonnées RGF93 (ETRS89)** : X: 0.8312409 / Y: 47.3578812**Code Hydro**: K---0090**Rive de référence**: Droite**8 janvier 1998**Nature de l'inondation : **Débordement de cours d'eau**Altitude calculée de l'eau : **48.88 m**Nature du repère : **Mesure du niveau d'eau****GÉNÉRAL****Code** : BDHE_CH_R_2144_1**Date de mise à jour** :**Auteur** : SPC LACI

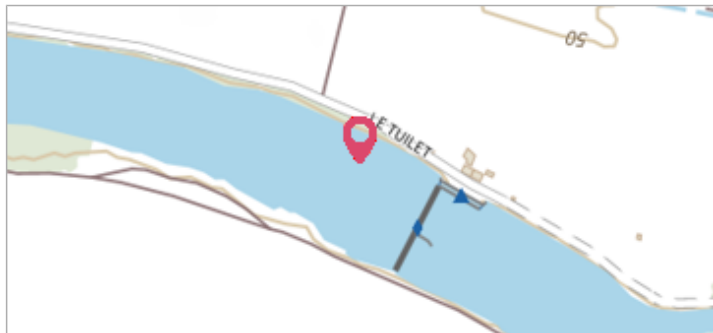
24/05/2022

MARQUE**Maximum de l'inondation** : Non renseigné**Visibilité** : Non**État du repère** : Disparu**Pérennité** : Aucune**Repère calculé** : Non renseigné**PHEC** : Non renseigné**SOURCE DE REPÉRAGE** : VERSEMENT BDHE DREAL CVL - CHER - 03/12/2021**Type de repérage** : Observations en cours d'événement**Organisme(s)** : DREAL Centre-Val de Loire, DIREN Centre**NIVELLEMENT SIEL - 08/01/1998****Méthode** : Cheminement topographique**Organisme** : DREAL Centre-Val de Loire**Commentaires sur le nivellement** : Nivellement à partir du réseau de mesure du SIEL, point de repère 2342. échelle aval de l'écluse**Référence nivelée** : Autre type de référence**Description référence du repère** : Cf commentaire sur le nivellement.**Système altimétrique** : NGF IGN 1969 (système normal)**Altitude de la référence (en m)** : 47.610 m**Différence entre le niveau d'eau et la référence (en m)** : 1.270 m**Altitude calculée de l'eau (en m)** : 48.88

Commune : **VERETZ**Rivière : **Le Cher****Ecluse du Roujoux Aval****3** Repère(s) sur le site**GÉNÉRAL****Unité de gestion :** Loire-Allier-Cher-Indre**Code :** BDHE_CH_S_2144**Date de mise à jour :** 18/05/2022**Auteur :** SPC LACI**GÉOLOCALISATION****Coordonnées WGS84 :** X: 0.83124093 / Y: 47.35788123**Coordonnées RGF93 (Lambert 93) :** X: 536316 / Y: 6697531**Coordonnées RGF93 (ETRS89) :** X: 0.8312409 / Y: 47.3578812**Code Hydro:** K---0090**Rive de référence:** Droite**4 mai 2001**Nature de l'inondation : **Débordement de cours d'eau**Altitude calculée de l'eau : **50.869 m**Nature du repère : **Mesure du niveau d'eau****Commentaires :** Heure de mesure : 11:50 - ! Cote du 04/05/2001**GÉNÉRAL****Code :** BDHE_CH_R_2144_2**Date de mise à jour :****Auteur :** SPC LACI

31/05/2022

MARQUE**Maximum de l'inondation :** Non renseigné**Visibilité :** Non**État du repère :** Disparu**Pérennité :** Aucune**Repère calculé :** Non renseigné**PHEC :** Non renseigné**SOURCE DE REPÉRAGE :** VERSEMENT BDHE DREAL CVL - CHER - 03/12/2021**Type de repérage :** Observations en cours d'événement**Organisme(s) :** DREAL Centre-Val de Loire, DIREN Centre**NIVELLEMENT SIEL - 04/05/2001****Méthode :** Cheminement topographique**Organisme :** DREAL Centre-Val de Loire**Commentaires sur le nivellement :** Nivellement à partir du réseau de mesure du SIEL, point de repère 2339. sur la jambage droit, face Cher, du porche de la maison éclusière**Référence nivelée :** Autre type de référence**Description référence du repère :** Cf commentaire sur le nivellement.**Système altimétrique :** NGF IGN 1969 (système normal)**Altitude de la référence (en m) :** 51.779 m**Différence entre le niveau d'eau et la référence (en m) :** -0.910 m**Altitude calculée de l'eau (en m) :** 50.869

Commune : **VERETZ**Rivière : **Le Cher****Ecluse du Roujoux Aval****3** Repère(s) sur le site**GÉNÉRAL****Unité de gestion** : Loire-Allier-Cher-Indre**Code** : BDHE_CH_S_2144**Date de mise à jour** : 18/05/2022**Auteur** : SPC LACI**GÉOLOCALISATION****Coordonnées WGS84** : X: 0.83124093 / Y: 47.35788123**Coordonnées RGF93 (Lambert 93)** X: 536316 / Y: 6697531**Coordonnées RGF93 (ETRS89)** : X: 0.8312409 / Y: 47.3578812**Code Hydro**: K---0090**Rive de référence**: Droite**7 janvier 2003**Altitude calculée de l'eau : **50.342 m**Nature de l'inondation : **Débordement de cours d'eau**Nature du repère : **Mesure du niveau d'eau****Commentaires** : Heure de mesure : 11:55**GÉNÉRAL****Code** : BDHE_CH_R_2144_3**Date de mise à jour** :**Auteur** : SPC LACI

31/05/2022

MARQUE**Maximum de l'inondation** : Non renseigné**Visibilité** : Non**État du repère** : Disparu**Pérennité** : Aucune**Repère calculé** : Non renseigné**PHEC** : Non renseigné**SOURCE DE REPÉRAGE** : VERSEMENT BDHE DREAL CVL - CHER - 03/12/2021**Type de repérage** : Observations en cours d'événement**Organisme(s)** : DREAL Centre-Val de Loire, DIREN Centre**NIVELLEMENT SIEL - 07/01/2003****Méthode** : Cheminement topographique**Organisme** : DREAL Centre-Val de Loire**Commentaires sur le nivellement** : Nivellement à partir du réseau de mesure du SIEL, point de repère 2339. sur la jambage droit, face Cher, du porche de la maison éclusière**Référence nivelée** : Autre type de référence**Description référence du repère** : Cf commentaire sur le nivellement.**Système altimétrique** : NGF IGN 1969 (système normal)**Altitude de la référence (en m)** : 51.779 m**Différence entre le niveau d'eau et la référence (en m)** : -1.437 m**Altitude calculée de l'eau (en m)** : 50.342