Commune : **SAVONNIERES** | Rivière : **Le Cher**

Le Pavillon Grange

4 Repère(s) sur le site

GÉNÉRAL

Unité de gestion : Loire-Cher-Indre
Code : BDHE_CH_S_2120 **Date de mise à jour :** 18/05/2022
Auteur : SPC LACI

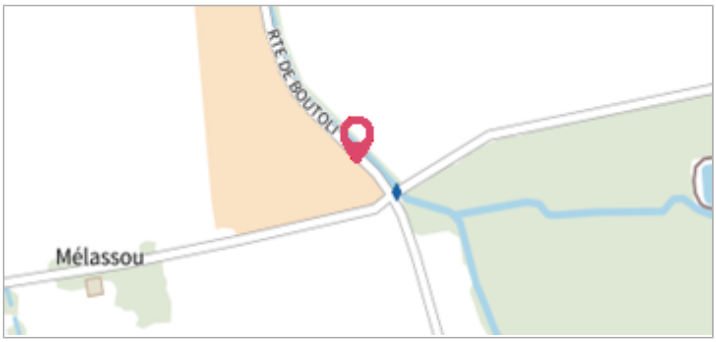

Vue du site BDHE 2120 point de repère 2364 (source: DIREN Centre)

GÉOLOCALISATION

Coordonnées WGS84 : X: 0.57568382 / Y: 47.36200657
Coordonnées RGF93 (Lambert 93) X: 517048 / Y: 6698550
Coordonnées RGF93 (ETRS89) : X: 0.5756838 / Y: 47.3620066
Code Hydro: K---0090 **Rive de référence:** Droite

8 Janvier 1998

Altitude calculée de l'eau : **42.437 m**

Nature de l'inondation : **Débordement de cours d'eau**

Nature du repère : **Mesure du niveau d'eau**

GÉNÉRAL

Code : BDHE_CH_R_2120_1 **Date de mise à jour :** 31/05/2022
Auteur : SPC LACI

MARQUE

Maximum de l'inondation : Non renseigné
Visibilité : Non **État du repère :** Disparu
Pérennité : Aucune **Repère calculé :** Non renseigné
PHEC : Non renseigné

SOURCE DE REPÉRAGE : VERSEMENT BDHE DREAL CVL – CHER - 03/12/2021

Type de repérage : Observations en cours d'événement
Organisme : DREAL Centre-Val de loire DIREN Centre

NIVELLEMENT SIEL - 08/01/1998

Méthode : Cheminement topographique
Organisme : DREAL Centre-Val de loire
Commentaires sur le nivellement : Nivellement à partir du réseau de mesure du SIEL, point de repère 2364. sur le pignon sud d une grange, face au Cher, en amont du hameau du Perreau. Ce repère est encastré
Référence nivelée : Autre type de référence
Description référence du repère : Cf commentaire sur le nivellement.
Système altimétrique : NGF IGN 1969 (système normal)
Altitude de la référence (en m) : 48.752 m
Différence entre le niveau d'eau et la référence (en m) : -6.315 m
Altitude calculée de l'eau (en m) : 42.437

Commune : **SAVONNIERES** | Rivière : **Le Cher**

Le Pavillon Grange

4 Repère(s) sur le site

GÉNÉRAL

Unité de gestion : Loire-Cher-Indre
Code : BDHE_CH_S_2120 **Date de mise à jour :** 18/05/2022
Auteur : SPC LACI

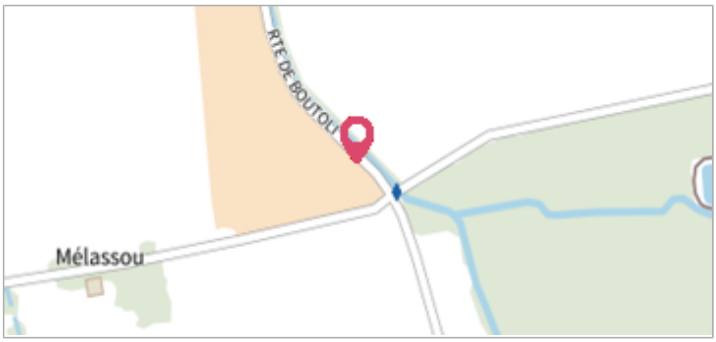

Vue du site BDHE 2120 point de repère 2364 (source: DIREN Centre)

GÉOLOCALISATION

Coordonnées WGS84 : X: 0.57568382 / Y: 47.36200657
Coordonnées RGF93 (Lambert 93) X: 517048 / Y: 6698550
Coordonnées RGF93 (ETRS89) : X: 0.5756838 / Y: 47.3620066
Code Hydro: K---0090 **Rive de référence:** Droite

7 Mai 2001

Altitude calculée de l'eau : **45.135 m**

Nature de l'inondation : **Débordement de cours d'eau**

Nature du repère : **Mesure du niveau d'eau**

Commentaires : Heure de mesure : 14:58 - le 04/05/2001 à 15:20, -4.515/Mac

GÉNÉRAL

Code : BDHE_CH_R_2120_2 **Date de mise à jour :** 31/05/2022
Auteur : SPC LACI

MARQUE

Maximum de l'inondation : Non renseigné
Visibilité : Non **État du repère :** Disparu
Pérennité : Aucune **Repère calculé :** Non renseigné
PHEC : Non renseigné

SOURCE DE REPÉRAGE : VERSEMENT BDHE DREAL CVL – CHER - 03/12/2021

Type de repérage : Observations en cours d'événement
Organisme : DREAL Centre-Val de loire DIREN Centre

NIVELLEMENT SIEL - 07/05/2001

Méthode : Cheminement topographique
Organisme : DREAL Centre-Val de loire
Commentaires sur le nivellement : Nivellement à partir du réseau de mesure du SIEL, point de repère 2364. sur le pignon sud d une grange, face au Cher, en amont du hameau du Perreau. Ce repère est encastré
Référence nivelée : Autre type de référence
Description référence du repère : Cf commentaire sur le nivellement.
Système altimétrique : NGF IGN 1969 (système normal)
Altitude de la référence (en m) : 48.752 m
Différence entre le niveau d'eau et la référence (en m) : -3.617 m
Altitude calculée de l'eau (en m) : 45.135

Commune : **SAVONNIERES** | Rivière : **Le Cher**

Le Pavillon Grange

4 Repère(s) sur le site

GÉNÉRAL

Unité de gestion : Loire-Cher-Indre
Code : BDHE_CH_S_2120 **Date de mise à jour :** 18/05/2022
Auteur : SPC LACI

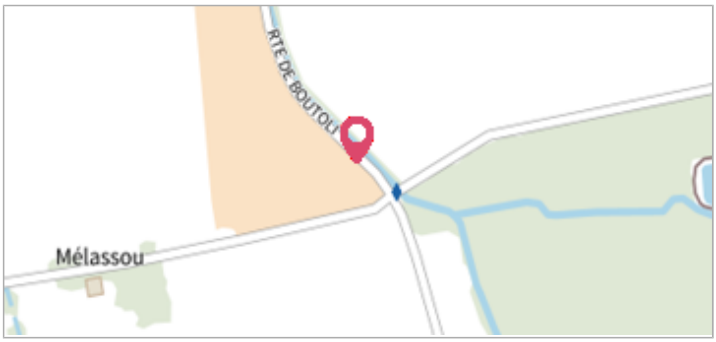

Vue du site BDHE 2120 point de repère 2364 (source: DIREN Centre)

GÉOLOCALISATION

Coordonnées WGS84 : X: 0.57568382 / Y: 47.36200657
Coordonnées RGF93 (Lambert 93) X: 517048 / Y: 6698550
Coordonnées RGF93 (ETRS89) : X: 0.5756838 / Y: 47.3620066
Code Hydro: K---0090 **Rive de référence:** Droite

7 Janvier 2003

Altitude calculée de l'eau : **43.892 m**

Nature de l'inondation : **Débordement de cours d'eau**

Nature du repère : **Mesure du niveau d'eau**

Commentaires : Heure de mesure : 15:30

GÉNÉRAL

Code : BDHE_CH_R_2120_3 **Date de mise à jour :** 28/05/2022
Auteur : SPC LACI

MARQUE

Maximum de l'inondation : Non renseigné
Visibilité : Non **État du repère :** Disparu
Pérennité : Aucune **Repère calculé :** Non renseigné
PHEC : Non renseigné

SOURCE DE REPÉRAGE : VERSEMENT BDHE DREAL CVL – CHER - 03/12/2021

Type de repérage : Observations en cours d'événement
Organisme : DREAL Centre-Val de loire DIREN Centre

NIVELLEMENT SIEL - 07/01/2003

Méthode : Cheminement topographique
Organisme : DREAL Centre-Val de loire
Commentaires sur le nivellement : Nivellement à partir du réseau de mesure du SIEL, point de repère 2364. sur le pignon sud d une grange, face au Cher, en amont du hameau du Perreau. Ce repère est encastré
Référence nivelée : Autre type de référence
Description référence du repère : Cf commentaire sur le nivellement.
Système altimétrique : NGF IGN 1969 (système normal)
Altitude de la référence (en m) : 48.752 m
Différence entre le niveau d'eau et la référence (en m) : -4.860 m
Altitude calculée de l'eau (en m) : 43.892

Commune : **SAVONNIERES** | Rivière : **Le Cher**

Le Pavillon Grange

4 Repère(s) sur le site

GÉNÉRAL

Unité de gestion : Loire-Cher-Indre
Code : BDHE_CH_S_2120 **Date de mise à jour :** 18/05/2022
Auteur : SPC LACI

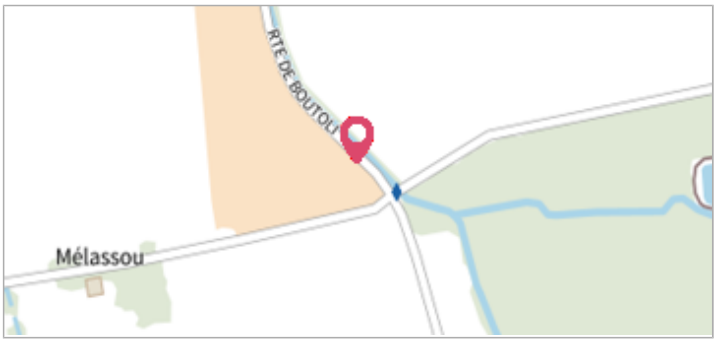

Vue du site BDHE 2120 point de repère 2364 (source: DIREN Centre)

GÉOLOCALISATION

Coordonnées WGS84 : X: 0.57568382 / Y: 47.36200657
Coordonnées RGF93 (Lambert 93) X: 517048 / Y: 6698550
Coordonnées RGF93 (ETRS89) : X: 0.5756838 / Y: 47.3620066
Code Hydro: K---0090 **Rive de référence:** Droite

6 Mai 2015

Altitude calculée de l'eau : **43.356 m**

Nature de l'inondation : **Débordement de cours d'eau**

Nature du repère : **Mesure du niveau d'eau**

Commentaires : Heure de mesure : 15:50

GÉNÉRAL

Code : BDHE_CH_R_2120_4 **Date de mise à jour :** 18/05/2022
Auteur : SPC LACI

MARQUE

Maximum de l'inondation : Non renseigné
Visibilité : Non **État du repère :** Disparu
Pérennité : Aucune **Repère calculé :** Non renseigné
PHEC : Non renseigné

SOURCE DE REPÉRAGE : VERSEMENT BDHE DREAL CVL – CHER - 03/12/2021

Type de repérage : Observations en cours d'événement
Organisme : DREAL Centre-Val de loire DIREN Centre

NIVELLEMENT SIEL - 06/05/2015

Méthode : Cheminement topographique
Organisme : DREAL Centre-Val de loire
Commentaires sur le nivellement : Nivellement à partir du réseau de mesure du SIEL, point de repère 2364. sur le pignon sud d une grange, face au Cher, en amont du hameau du Perreau. Ce repère est encastré
Référence nivelée : Autre type de référence
Description référence du repère : Cf commentaire sur le nivellement.
Système altimétrique : NGF IGN 1969 (système normal)
Altitude de la référence (en m) : 48.752 m
Différence entre le niveau d'eau et la référence (en m) : -5.396 m
Altitude calculée de l'eau (en m) : 43.356